

## Выписка из Единого государственного реестра недвижимости об объекте недвижимости

**Сведения о характеристиках объекта недвижимости**

На основании запроса от 03.05.2018 г., поступившего на рассмотрение 05.05.2018 г., сообщаем, что согласно записям Единого государственного реестра недвижимости:

<b>Земельный участок</b>			
(вид объекта недвижимости)			
Лист № ___ Раздела <b>1</b>	Всего листов раздела <b>1</b> : ___	Всего разделов: ___	Всего листов выписки: ___
<b>05.05.2018 № 99/2018/96144594</b>			
Кадастровый номер:		<b>78:12:0006355:3582</b>	

Номер кадастрового квартала:	78:12:0006355
Дата присвоения кадастрового номера:	21.03.2014
Ранее присвоенный государственный учетный номер:	данные отсутствуют
Адрес:	установлено относительно ориентира, расположенного в границах участка. Ориентир г. Санкт-Петербург, Октябрьская набережная, участок 2, 3, (восточнее дома 112, корпус 6, литера Б по Октябрьской набережной). Почтовый адрес ориентира: , наб Октябрьская, уч 2,3, восточнее дома 112, корпус 6, литера Б по Октябрьской набережной
Площадь:	15213 +/- 86кв. м
Кадастровая стоимость, руб.:	120863786.01
Кадастровые номера расположенных в пределах земельного участка объектов недвижимости:	данные отсутствуют
Кадастровые номера объектов недвижимости, из которых образован объект недвижимости:	78:12:0006355:3153, 78:12:0006355:3143
Кадастровые номера образованных объектов недвижимости:	данные отсутствуют
Сведения о включении объекта недвижимости в состав предприятия как имущественного комплекса:	

Государственный регистратор		ФГИС ЕГРН
полное наименование должности	подпись	инициалы, фамилия

М.П.

## Выписка из Единого государственного реестра недвижимости об объекте недвижимости

## Сведения о характеристиках объекта недвижимости

<b>Земельный участок</b>			
(вид объекта недвижимости)			
Лист № ___ Раздела <b>1</b>	Всего листов раздела <b>1</b> : ___	Всего разделов: ___	Всего листов выписки: ___
<b>05.05.2018 № 99/2018/96144594</b>			
Кадастровый номер:		<b>78:12:0006355:3582</b>	

Категория земель:	
Виды разрешенного использования:	Для размещения многоквартирного жилого дома (жилых домов)
Сведения о кадастровом инженере:	Садикова Марьяна Сергеевна №78-12-625, ООО "Гео Гарант"
Сведения о лесах, водных объектах и об иных природных объектах, расположенных в пределах земельного участка:	данные отсутствуют
Сведения о том, что земельный участок полностью или частично расположен в границах зоны с особыми условиями использования территории или территории объекта культурного наследия	данные отсутствуют
Сведения о том, что земельный участок расположен в границах особой экономической зоны, территории опережающего социально-экономического развития, зоны территориального развития в Российской Федерации, игровой зоны:	данные отсутствуют
Сведения о том, что земельный участок расположен в границах особо охраняемой природной территории, охотничьих угодий, лесничеств, лесопарков:	данные отсутствуют
Сведения о результатах проведения государственного земельного надзора:	данные отсутствуют
Сведения о расположении земельного участка в границах территории, в отношении которой утвержден проект межевания территории:	данные отсутствуют

Государственный регистратор		ФГИС ЕГРН
полное наименование должности	подпись	инициалы, фамилия

М.П.

## Выписка из Единого государственного реестра недвижимости об объекте недвижимости

## Сведения о характеристиках объекта недвижимости

<b>Земельный участок</b>			
(вид объекта недвижимости)			
Лист № ___ Раздела <b>1</b>	Всего листов раздела <b>1</b> : ___	Всего разделов: ___	Всего листов выписки: ___
<b>05.05.2018 № 99/2018/96144594</b>			
Кадастровый номер:		<b>78:12:0006355:3582</b>	

Условный номер земельного участка:	данные отсутствуют
Сведения о принятии акта и (или) заключении договора, предусматривающих предоставление в соответствии с земельным законодательством исполнительным органом государственной власти или органом местного самоуправления находящегося в государственной или муниципальной собственности земельного участка для строительства наемного дома социального использования или наемного дома коммерческого использования:	данные отсутствуют
Сведения о том, что земельный участок или земельные участки образованы на основании решения об изъятии земельного участка и (или) расположенного на нем объекта недвижимости для государственных или муниципальных нужд:	данные отсутствуют
Сведения о том, что земельный участок образован из земель или земельного участка, государственная собственность на которые не разграничена:	данные отсутствуют
Сведения о наличии земельного спора о местоположении границ земельных участков:	данные отсутствуют
Статус записи об объекте недвижимости:	Сведения об объекте недвижимости имеют статус "актуальные"
Особые отметки:	Сведения о видах разрешенного использования имеют статус «Актуальные незасвидетельствованные». Право (ограничение права, обременение объекта недвижимости) зарегистрировано на данный объект недвижимости с видами разрешенного использования «Для иных видов жилой застройки».
Получатель выписки:	Демченко Татьяна Александровна

Государственный регистратор		ФГИС ЕГРН
полное наименование должности	подпись	инициалы, фамилия

М.П.

Выписка из Единого государственного реестра недвижимости об объекте недвижимости  
Сведения о зарегистрированных правах

<b>Земельный участок</b>			
(вид объекта недвижимости)			
Лист № ___ Раздела <b>2</b>	Всего листов раздела <b>2</b> : ___	Всего разделов: ___	
Всего листов выписки: ___			
<b>05.05.2018 № 99/2018/96144594</b>			
Кадастровый номер:		<b>78:12:0006355:3582</b>	
1. Правообладатель (правообладатели):	1.1.	Общество с ограниченной ответственностью "БалтИнвестГрупп", ИНН: 7813530310	
2. Вид, номер и дата государственной регистрации права:	2.1.	Собственность, № 78-78-40/077/2014-299 от 12.04.2014	
3. Ограничение прав и обременение объекта недвижимости:			
3.1.1.	вид:	Прочие ограничения (обременения), Прибрежная защитная полоса водного объекта площадью 5795 кв.м	
	дата государственной регистрации:	12.04.2014	
	номер государственной регистрации:	78-78-40/100/2014-006	
	срок, на который установлено ограничение прав и обременение объекта недвижимости:		
	лицо, в пользу которого установлено ограничение прав и обременение объекта недвижимости:	публичный	
	основание государственной регистрации:	Кадастровый паспорт земельного участка от 21.03.2014 №78/201/14-67818	
	3.1.2.	вид:	Аренда, весь объект
		дата государственной регистрации:	25.04.2018
		номер государственной регистрации:	78:12:0006355:3582-78/040/2018-2
		срок, на который установлено ограничение прав и обременение объекта недвижимости:	с 25.04.2018 на 5 лет
лицо, в пользу которого установлено ограничение прав и обременение объекта недвижимости:		Общество с ограниченной ответственностью "Приневский 2", ИНН: 4703154509	
основание государственной регистрации:		Договор аренды недвижимого имущества (участок №2) от 16.03.2018	
Государственный регистратор		ФГИС ЕГРН	
полное наименование должности		инициалы, фамилия	
		подпись	

М.П.

## Земельный участок

(вид объекта недвижимости)

Лист № \_\_\_\_ Раздела 2Всего листов раздела 2: \_\_\_\_

Всего разделов: \_\_\_\_

Всего листов выписки: \_\_\_\_

**05.05.2018 № 99/2018/96144594**

Кадастровый номер:

**78:12:0006355:3582**

3.1.3.	вид:	Залог в силу закона, Право собственности Земельного участка с кад. №78:12:0006355:3582 Ипотека в силу закона, запись в подразделе III-4, лист №1 о государственной регистрации Первого Договора участия в долевом строительстве от 05.12.2016 №ДДУ-ПН2-0001
	дата государственной регистрации:	16.12.2016
	номер государственной регистрации:	78-78/040-78/066/211/2016-145/2
	срок, на который установлено ограничение прав и обременение объекта недвижимости:	с 16.12.2016 - в течение 8 месяцев с момента получения разрешения на ввод, но не позднее 30.12.2019
	лицо, в пользу которого установлено ограничение прав и обременение объекта недвижимости:	Участники долевого строительства по договорам участия в долевом строительстве
	основание государственной регистрации:	Договор участия в долевом строительстве от 05.12.2016 №ДДУ-ПН2-0001
3.1.4.	вид:	Прочие ограничения (обременения), Охранная зона воздушных линий электропередачи площадью 11 кв.м
	дата государственной регистрации:	12.04.2014
	номер государственной регистрации:	78-78-40/100/2014-006
	срок, на который установлено ограничение прав и обременение объекта недвижимости:	
	лицо, в пользу которого установлено ограничение прав и обременение объекта недвижимости:	публичный
	основание государственной регистрации:	Кадастровый паспорт земельного участка от 21.03.2014 №78/201/14-67818
3.1.5.	вид:	Прочие ограничения (обременения), Водоохранная зона водного объекта площадью 5795 кв.м
	дата государственной регистрации:	12.04.2014
	номер государственной регистрации:	78-78-40/100/2014-006
	срок, на который установлено ограничение прав и обременение объекта недвижимости:	
	лицо, в пользу которого установлено ограничение прав и обременение объекта недвижимости:	публичный
	основание государственной регистрации:	Кадастровый паспорт земельного участка от 21.03.2014 №78/201/14-67818
4.	Договоры участия в долевом строительстве:	зарегистрировано
5.	Заявленные в судебном порядке права требования:	данные отсутствуют
6.	Сведения о возражении в отношении зарегистрированного права:	данные отсутствуют
7.	Сведения о наличии решения об изъятии объекта недвижимости для государственных и	данные отсутствуют

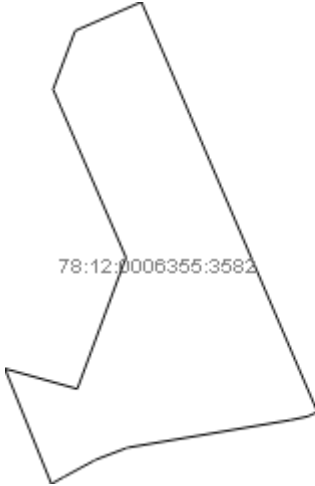
	муниципальных нужд:	
8.	Сведения о невозможности государственной регистрации без личного участия правообладателя или его законного представителя:	
9.	Правопритязания и сведения о наличии поступивших, но не рассмотренных заявлений о проведении государственной регистрации права (перехода, прекращения права), ограничения права или обременения объекта недвижимости, сделки в отношении объекта недвижимости:	данные отсутствуют
10.	Сведения об осуществлении государственной регистрации сделки, права, ограничения права без необходимого в силу закона согласия третьего лица, органа:	данные отсутствуют
11.	Сведения о невозможности государственной регистрации перехода, прекращения, ограничения права на земельный участок из земель сельскохозяйственного назначения:	

Государственный регистратор		ФГИС ЕГРН
полное наименование должности	подпись	инициалы, фамилия

М.П.

Выписка из Единого государственного реестра недвижимости об объекте недвижимости  
**Описание местоположения земельного участка**

<b>Земельный участок</b>			
(вид объекта недвижимости)			
Лист № ____ Раздела <b>3</b>	Всего листов раздела <b>3</b> : ____	Всего разделов: ____	Всего листов выписки: ____
<b>05.05.2018 № 99/2018/96144594</b>			
Кадастровый номер:		<b>78:12:0006355:3582</b>	

План (чертеж, схема) земельного участка			
			
Масштаб 1: данные отсутствуют	Условные обозначения:		

Государственный регистратор		ФГИС ЕГРН
полное наименование должности	подпись	инициалы, фамилия

М.П.

Выписка из Единого государственного реестра недвижимости об объекте недвижимости  
**Описание местоположения земельного участка**

<b>Земельный участок</b>			
(вид объекта недвижимости)			
Лист № ___ Раздела <b>3.1</b>	Всего листов раздела <b>3.1</b> : ___	Всего разделов: ___	Всего листов выписки: ___
<b>05.05.2018 № 99/2018/96144594</b>			
Кадастровый номер:		<b>78:12:0006355:3582</b>	

Описание местоположения границ земельного участка							
Номер п/п	Номер точки		Дирекционный угол	Горизонтальное проложение, м	Описание закрепления на местности	Кадастровые номера смежных участков	Сведения об адресах правообладателей смежных земельных участков
	начальная	конечная					
1	2	3	4	5	6	7	8
1	1	2	данные отсутствуют	данные отсутствуют	данные отсутствуют	данные отсутствуют	данные отсутствуют
2	2	3	данные отсутствуют	данные отсутствуют	данные отсутствуют	данные отсутствуют	данные отсутствуют
3	3	4	данные отсутствуют	данные отсутствуют	данные отсутствуют	данные отсутствуют	данные отсутствуют
4	4	5	данные отсутствуют	данные отсутствуют	данные отсутствуют	данные отсутствуют	данные отсутствуют
5	5	6	данные отсутствуют	данные отсутствуют	данные отсутствуют	данные отсутствуют	данные отсутствуют
6	6	7	данные отсутствуют	данные отсутствуют	данные отсутствуют	данные отсутствуют	данные отсутствуют
7	7	8	данные отсутствуют	данные отсутствуют	данные отсутствуют	данные отсутствуют	данные отсутствуют
8	8	9	данные отсутствуют	данные отсутствуют	данные отсутствуют	данные отсутствуют	данные отсутствуют
9	9	10	данные отсутствуют	данные отсутствуют	данные отсутствуют	данные отсутствуют	данные отсутствуют
10	10	11	данные отсутствуют	данные отсутствуют	данные отсутствуют	данные отсутствуют	данные отсутствуют
11	11	12	данные отсутствуют	данные отсутствуют	данные отсутствуют	данные отсутствуют	данные отсутствуют
12	12	13	данные отсутствуют	данные отсутствуют	данные отсутствуют	данные отсутствуют	данные отсутствуют
13	13	14	данные отсутствуют	данные отсутствуют	данные отсутствуют	данные отсутствуют	данные отсутствуют



14	14	15	данные отсутствуют	данные отсутствуют	данные отсутствуют	данные отсутствуют	данные отсутствуют
15	15	16	данные отсутствуют	данные отсутствуют	данные отсутствуют	данные отсутствуют	данные отсутствуют

Государственный регистратор		ФГИС ЕГРН
полное наименование должности	подпись	инициалы, фамилия

М.П.

Выписка из Единого государственного реестра недвижимости об объекте недвижимости  
**Описание местоположения земельного участка**

<b>Земельный участок</b>			
(вид объекта недвижимости)			
Лист № ___ Раздела <b>3.1</b>	Всего листов раздела <b>3.1</b> : ___	Всего разделов: ___	Всего листов выписки: ___
<b>05.05.2018 № 99/2018/96144594</b>			
Кадастровый номер:		<b>78:12:0006355:3582</b>	

Описание местоположения границ земельного участка							
Номер п/п	Номер точки		Дирекционный угол	Горизонтальное проложение, м	Описание закрепления на местности	Кадастровые номера смежных участков	Сведения об адресах правообладателей смежных земельных участков
	начальная	конечная					
1	2	3	4	5	6	7	8
16	16	17	данные отсутствуют	данные отсутствуют	данные отсутствуют	данные отсутствуют	данные отсутствуют
17	17	18	данные отсутствуют	данные отсутствуют	данные отсутствуют	данные отсутствуют	данные отсутствуют
18	18	19	данные отсутствуют	данные отсутствуют	данные отсутствуют	данные отсутствуют	данные отсутствуют
19	19	20	данные отсутствуют	данные отсутствуют	данные отсутствуют	данные отсутствуют	данные отсутствуют
20	20	21	данные отсутствуют	данные отсутствуют	данные отсутствуют	данные отсутствуют	данные отсутствуют
21	21	1	данные отсутствуют	данные отсутствуют	данные отсутствуют	данные отсутствуют	данные отсутствуют

Государственный регистратор		ФГИС ЕГРН
полное наименование должности	подпись	инициалы, фамилия

М.П.

Выписка из Единого государственного реестра недвижимости об объекте недвижимости  
Описание местоположения земельного участка

<b>Земельный участок</b>			
(вид объекта недвижимости)			
Лист № ___ Раздела <b>3.2</b>	Всего листов раздела <b>3.2</b> : ___	Всего разделов: ___	Всего листов выписки: ___
<b>05.05.2018 № 99/2018/96144594</b>			
Кадастровый номер:		<b>78:12:0006355:3582</b>	

Сведения о характерных точках границы земельного участка				
Система координат: мск 64				
Зона №				
Номер точки	Координаты		Описание закрепления на местности	Средняя квадратическая погрешность определения координат характерных точек границ земельного участка, м
	X	Y		
1	2	3	4	5
1	86790.75	124866.28	данные отсутствуют	0.2
2	86763.04	124855.84	данные отсутствуют	0.2
3	86755.82	124858.98	данные отсутствуют	0.2
4	86683.52	124890.39	данные отсутствуют	0.2
5	86621.3	124867.31	данные отсутствуют	0.2
6	86630.87	124833	данные отсутствуют	0.2
7	86576.33	124855.01	данные отсутствуют	0.2
8	86579.66	124860.95	данные отсутствуют	0.2
9	86587.45	124875.4	данные отсутствуют	0.2
10	86587.56	124875.62	данные отсутствуют	0.2
11	86587.67	124875.74	данные отсутствуют	0.2
12	86587.77	124875.96	данные отсутствуют	0.2
13	86593.23	124890.41	данные отсутствуют	0.2
14	86593.34	124890.75	данные отсутствуют	0.2
15	86593.45	124891.08	данные отсутствуют	0.2

Государственный регистратор		ФГИС ЕГРН
полное наименование должности	подпись	инициалы, фамилия

М.П.

Выписка из Единого государственного реестра недвижимости об объекте недвижимости  
**Описание местоположения земельного участка**

<b>Земельный участок</b>			
<small>(вид объекта недвижимости)</small>			
Лист № ___ Раздела <b>3.2</b>	Всего листов раздела <b>3.2</b> : ___	Всего разделов: ___	Всего листов выписки: ___
<b>05.05.2018 № 99/2018/96144594</b>			
Кадастровый номер:		<b>78:12:0006355:3582</b>	

Сведения о характерных точках границы земельного участка				
Система координат: мск 64				
Зона №				
Номер точки	Координаты		Описание закрепления на местности	Средняя квадратическая погрешность определения координат характерных точек границ земельного участка, м
	X	Y		
1	2	3	4	5
16	86593.56	124891.42	данные отсутствуют	0.2
17	86606.57	124968.58	данные отсутствуют	0.2
18	86608.24	124976.59	данные отсутствуют	0.2
19	86610.4	124981.28	данные отсутствуют	0.2
20	86773.28	124911.16	данные отсутствуют	0.2
21	86804.4	124897.74	данные отсутствуют	0.2

Государственный регистратор		ФГИС ЕГРН
полное наименование должности	подпись	инициалы, фамилия

М.П.

Выписка из Единого государственного реестра недвижимости об объекте недвижимости  
Сведения о частях земельного участка

<b>Земельный участок</b>			
(вид объекта недвижимости)			
Лист № ___ Раздела <b>4</b>	Всего листов раздела <b>4</b> : ___	Всего разделов: ___	Всего листов выписки: ___
<b>05.05.2018 № 99/2018/96144594</b>			
Кадастровый номер:		<b>78:12:0006355:3582</b>	

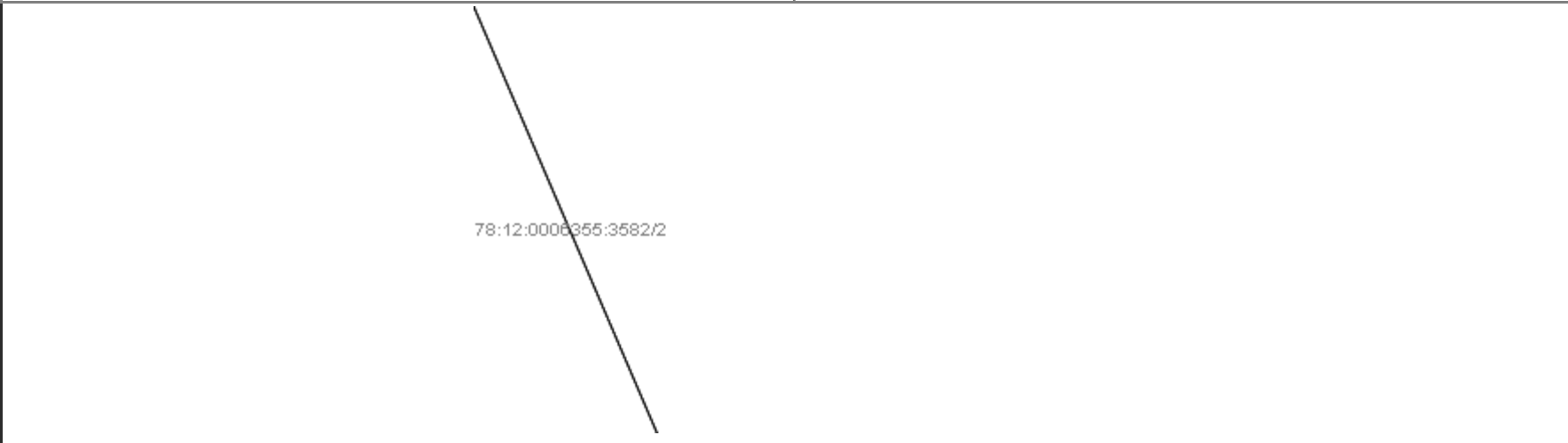
План (чертеж, схема) части земельного участка	Учетный номер части: <b>78:12:0006355:3582/1</b>
	
Масштаб 1: данные отсутствуют	Условные обозначения:

Государственный регистратор		ФГИС ЕГРН
полное наименование должности	подпись	инициалы, фамилия

М.П.

Выписка из Единого государственного реестра недвижимости об объекте недвижимости  
Сведения о частях земельного участка

<b>Земельный участок</b>			
(вид объекта недвижимости)			
Лист № ___ Раздела <b>4</b>	Всего листов раздела <b>4</b> : ___	Всего разделов: ___	Всего листов выписки: ___
<b>05.05.2018 № 99/2018/96144594</b>			
Кадастровый номер:		<b>78:12:0006355:3582</b>	

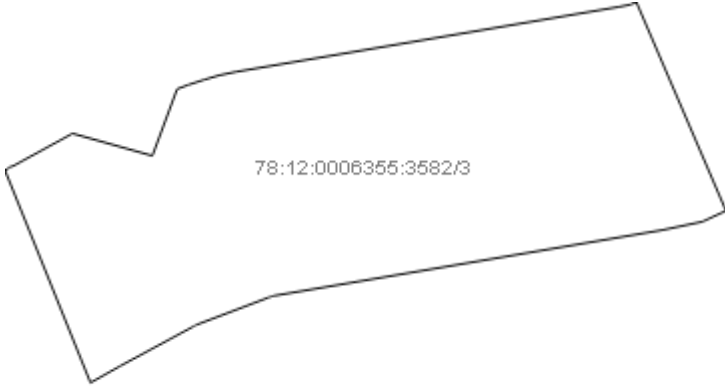
План (чертеж, схема) части земельного участка	Учетный номер части: <b>78:12:0006355:3582/2</b>
 <p>78:12:0006355:3582/2</p>	
Масштаб 1: данные отсутствуют	Условные обозначения:

Государственный регистратор		ФГИС ЕГРН
полное наименование должности	подпись	инициалы, фамилия

М.П.

Выписка из Единого государственного реестра недвижимости об объекте недвижимости  
Сведения о частях земельного участка

<b>Земельный участок</b>			
<small>(вид объекта недвижимости)</small>			
Лист № ___ Раздела <b>4</b>	Всего листов раздела <b>4</b> : ___	Всего разделов: ___	Всего листов выписки: ___
<b>05.05.2018 № 99/2018/96144594</b>			
Кадастровый номер:		<b>78:12:0006355:3582</b>	

План (чертеж, схема) части земельного участка	Учетный номер части: <b>78:12:0006355:3582/3</b>
	
Масштаб 1: данные отсутствуют	Условные обозначения:

Государственный регистратор		ФГИС ЕГРН
полное наименование должности	подпись	инициалы, фамилия

М.П.

Выписка из Единого государственного реестра недвижимости об объекте недвижимости  
Сведения о частях земельного участка

<b>Земельный участок</b>			
(вид объекта недвижимости)			
Лист № ___ Раздела <b>4.1</b>	Всего листов раздела <b>4.1</b> : ___	Всего разделов: ___	Всего листов выписки: ___
<b>05.05.2018 № 99/2018/96144594</b>			
Кадастровый номер:		<b>78:12:0006355:3582</b>	

Учетный номер части	Площадь (м <sup>2</sup> )	Содержание ограничения в использовании или ограничения права на объект недвижимости или обременения объекта недвижимости
1	2	3
1	5795	, Временные. Дата истечения срока действия временного характера - 22.03.2019
2	11	, Временные. Дата истечения срока действия временного характера - 22.03.2019
3	5795	, Временные. Дата истечения срока действия временного характера - 22.03.2019

Государственный регистратор		ФГИС ЕГРН
полное наименование должности	подпись	инициалы, фамилия

М.П.



Выписка из Единого государственного реестра недвижимости об объекте недвижимости  
Сведения о частях земельного участка

<b>Земельный участок</b>				
<small>(вид объекта недвижимости)</small>				
Лист № ___ Раздела <b>4.2</b>		Всего листов раздела <b>4.2</b> : ___		Всего разделов: ___
Всего листов выписки: ___				
<b>05.05.2018 № 99/2018/96144594</b>				
Кадастровый номер:			<b>78:12:0006355:3582</b>	
Сведения о характерных точках границы части (частей) земельного участка				
Учетный номер части: 1				
Система координат: мск 64				
Зона №				
Номер точки	Координаты, м		Описание закрепления на местности	Средняя квадратическая погрешность определения координат характерных точек границы части земельного участка, м
	X	Y		
1	2	3	4	5
5	86621.3	124867.31	данные отсутствуют	0.2
5	86621.3	124867.31	данные отсутствуют	0.2
7	86576.33	124855.01	данные отсутствуют	0.2
7	86576.33	124855.01	данные отсутствуют	0.2
8	86579.66	124860.95	данные отсутствуют	0.2
8	86579.66	124860.95	данные отсутствуют	0.2
9	86587.45	124875.4	данные отсутствуют	0.2
9	86587.45	124875.4	данные отсутствуют	0.2
10	86587.56	124875.62	данные отсутствуют	0.2
10	86587.56	124875.62	данные отсутствуют	0.2
11	86587.67	124875.74	данные отсутствуют	0.2
11	86587.67	124875.74	данные отсутствуют	0.2
12	86587.77	124875.96	данные отсутствуют	0.2
12	86587.77	124875.96	данные отсутствуют	0.2
13	86593.23	124890.41	данные отсутствуют	0.2
13	86593.23	124890.41	данные отсутствуют	0.2
Государственный регистратор			ФГИС ЕГРН	
полное наименование должности			подпись	
			инициалы, фамилия	

М.П.

Выписка из Единого государственного реестра недвижимости об объекте недвижимости  
Сведения о частях земельного участка

<b>Земельный участок</b>			
(вид объекта недвижимости)			
Лист № ___ Раздела <b>4.2</b>	Всего листов раздела <b>4.2</b> : ___	Всего разделов: ___	Всего листов выписки: ___
<b>05.05.2018 № 99/2018/96144594</b>			
Кадастровый номер:		<b>78:12:0006355:3582</b>	

Номер точки	Координаты, м		Описание закрепления на местности	Средняя квадратическая погрешность определения координат характерных точек границы части земельного участка, м
	X	Y		
1	2	3	4	5
14	86593.34	124890.75	данные отсутствуют	0.2
14	86593.34	124890.75	данные отсутствуют	0.2
15	86593.45	124891.08	данные отсутствуют	0.2
15	86593.45	124891.08	данные отсутствуют	0.2
16	86593.56	124891.42	данные отсутствуют	0.2
16	86593.56	124891.42	данные отсутствуют	0.2
17	86606.57	124968.58	данные отсутствуют	0.2
17	86606.57	124968.58	данные отсутствуют	0.2
18	86608.24	124976.59	данные отсутствуют	0.2
18	86608.24	124976.59	данные отсутствуют	0.2
19	86610.4	124981.28	данные отсутствуют	0.2
19	86610.4	124981.28	данные отсутствуют	0.2
19	86610.4	124981.28	данные отсутствуют	0.2
20	86773.28	124911.16	данные отсутствуют	0.2
22	86625.72	124851.44	данные отсутствуют	0.2
22	86625.72	124851.44	данные отсутствуют	0.2
23	86619.25	124839.6	данные отсутствуют	0.2

Государственный регистратор		ФГИС ЕГРН
полное наименование должности	подпись	инициалы, фамилия

М.П.

Выписка из Единого государственного реестра недвижимости об объекте недвижимости  
Сведения о частях земельного участка

<b>Земельный участок</b>			
(вид объекта недвижимости)			
Лист № ___ Раздела <b>4.2</b>	Всего листов раздела <b>4.2</b> : ___	Всего разделов: ___	Всего листов выписки: ___
<b>05.05.2018 № 99/2018/96144594</b>			
Кадастровый номер:		<b>78:12:0006355:3582</b>	

Номер точки	Координаты, м		Описание закрепления на местности	Средняя квадратическая погрешность определения координат характерных точек границы части земельного участка, м
	X	Y		
1	2	3	4	5
23	86619.25	124839.6	данные отсутствуют	0.2
24	86619.14	124839.15	данные отсутствуют	0.2
24	86619.14	124839.15	данные отсутствуют	0.2
25	86618.92	124838.82	данные отсутствуют	0.2
25	86618.92	124838.82	данные отсутствуют	0.2
26	86618.69	124838.49	данные отсутствуют	0.2
26	86618.69	124838.49	данные отсутствуют	0.2
27	86618.43	124838.02	данные отсутствуют	0.2
27	86618.43	124838.02	данные отсутствуют	0.2
28	86651.78	124963.47	данные отсутствуют	0.2
28	86651.78	124963.47	данные отсутствуют	0.2
29	86651.27	124962.36	данные отсутствуют	0.2
29	86651.27	124962.36	данные отсутствуют	0.2
30	86650.83	124960.13	данные отсутствуют	0.2
30	86650.83	124960.13	данные отсутствуют	0.2
31	86637.93	124883.85	данные отсутствуют	0.2
31	86637.93	124883.85	данные отсутствуют	0.2
Государственный регистратор				ФГИС ЕГРН
полное наименование должности			подпись	инициалы, фамилия

М.П.

Выписка из Единого государственного реестра недвижимости об объекте недвижимости  
Сведения о частях земельного участка

<b>Земельный участок</b>			
<small>(вид объекта недвижимости)</small>			
Лист № ___	Раздела <b>4.2</b>	Всего листов раздела <b>4.2</b> : ___	Всего разделов: ___
05.05.2018 № 99/2018/96144594			
Кадастровый номер:		<b>78:12:0006355:3582</b>	

Номер точки	Координаты, м		Описание закрепления на местности	Средняя квадратическая погрешность определения координат характерных точек границы части земельного участка, м
	X	Y		
1	2	3	4	5
32	86637.26	124880.63	данные отсутствуют	0.2
32	86637.26	124880.63	данные отсутствуют	0.2
33	86636.35	124877.51	данные отсутствуют	0.2
33	86636.35	124877.51	данные отсутствуют	0.2
34	86635.34	124874.41	данные отсутствуют	0.2
34	86635.34	124874.41	данные отсутствуют	0.2
35	86634.53	124872.22	данные отсутствуют	0.2
35	86634.53	124872.22	данные отсутствуют	0.2
36	86773.25	124911.12	данные отсутствуют	0.2
37	86610.37	124981.21	данные отсутствуют	0.2

Государственный регистратор		ФГИС ЕГРН
полное наименование должности	подпись	инициалы, фамилия

М.П.

Выписка из Единого государственного реестра недвижимости об объекте недвижимости  
Сведения о частях земельного участка

<b>Земельный участок</b>					
<small>(вид объекта недвижимости)</small>					
Лист № ___ Раздела <b>4.2</b>		Всего листов раздела <b>4.2</b> : ___		Всего разделов: ___	Всего листов выписки: ___
<b>05.05.2018 № 99/2018/96144594</b>					
Кадастровый номер:			<b>78:12:0006355:3582</b>		
Сведения о характерных точках границы части (частей) земельного участка					
Учетный номер части: 2					
Система координат: мск 64					
Зона №					
Номер точки	Координаты, м		Описание закрепления на местности	Средняя квадратическая погрешность определения координат характерных точек границы части земельного участка, м	
	X	Y			
1	2	3	4	5	
5	86621.3	124867.31	данные отсутствуют	0.2	
5	86621.3	124867.31	данные отсутствуют	0.2	
7	86576.33	124855.01	данные отсутствуют	0.2	
7	86576.33	124855.01	данные отсутствуют	0.2	
8	86579.66	124860.95	данные отсутствуют	0.2	
8	86579.66	124860.95	данные отсутствуют	0.2	
9	86587.45	124875.4	данные отсутствуют	0.2	
9	86587.45	124875.4	данные отсутствуют	0.2	
10	86587.56	124875.62	данные отсутствуют	0.2	
10	86587.56	124875.62	данные отсутствуют	0.2	
11	86587.67	124875.74	данные отсутствуют	0.2	
11	86587.67	124875.74	данные отсутствуют	0.2	
12	86587.77	124875.96	данные отсутствуют	0.2	
12	86587.77	124875.96	данные отсутствуют	0.2	
13	86593.23	124890.41	данные отсутствуют	0.2	
13	86593.23	124890.41	данные отсутствуют	0.2	
Государственный регистратор			ФГИС ЕГРН		
полное наименование должности			подпись		
			инициалы, фамилия		

М.П.

Выписка из Единого государственного реестра недвижимости об объекте недвижимости  
Сведения о частях земельного участка

<b>Земельный участок</b>			
(вид объекта недвижимости)			
Лист № ___ Раздела <b>4.2</b>	Всего листов раздела <b>4.2</b> : ___	Всего разделов: ___	Всего листов выписки: ___
<b>05.05.2018 № 99/2018/96144594</b>			
Кадастровый номер:		<b>78:12:0006355:3582</b>	

Номер точки	Координаты, м		Описание закрепления на местности	Средняя квадратическая погрешность определения координат характерных точек границы части земельного участка, м
	X	Y		
1	2	3	4	5
14	86593.34	124890.75	данные отсутствуют	0.2
14	86593.34	124890.75	данные отсутствуют	0.2
15	86593.45	124891.08	данные отсутствуют	0.2
15	86593.45	124891.08	данные отсутствуют	0.2
16	86593.56	124891.42	данные отсутствуют	0.2
16	86593.56	124891.42	данные отсутствуют	0.2
17	86606.57	124968.58	данные отсутствуют	0.2
17	86606.57	124968.58	данные отсутствуют	0.2
18	86608.24	124976.59	данные отсутствуют	0.2
18	86608.24	124976.59	данные отсутствуют	0.2
19	86610.4	124981.28	данные отсутствуют	0.2
19	86610.4	124981.28	данные отсутствуют	0.2
19	86610.4	124981.28	данные отсутствуют	0.2
20	86773.28	124911.16	данные отсутствуют	0.2
22	86625.72	124851.44	данные отсутствуют	0.2
22	86625.72	124851.44	данные отсутствуют	0.2
23	86619.25	124839.6	данные отсутствуют	0.2

Государственный регистратор		ФГИС ЕГРН
полное наименование должности	подпись	инициалы, фамилия

М.П.

Выписка из Единого государственного реестра недвижимости об объекте недвижимости  
Сведения о частях земельного участка

<b>Земельный участок</b>			
(вид объекта недвижимости)			
Лист № ___ Раздела <b>4.2</b>	Всего листов раздела <b>4.2</b> : ___	Всего разделов: ___	Всего листов выписки: ___
<b>05.05.2018 № 99/2018/96144594</b>			
Кадастровый номер:		<b>78:12:0006355:3582</b>	

Номер точки	Координаты, м		Описание закрепления на местности	Средняя квадратическая погрешность определения координат характерных точек границы части земельного участка, м
	X	Y		
1	2	3	4	5
23	86619.25	124839.6	данные отсутствуют	0.2
24	86619.14	124839.15	данные отсутствуют	0.2
24	86619.14	124839.15	данные отсутствуют	0.2
25	86618.92	124838.82	данные отсутствуют	0.2
25	86618.92	124838.82	данные отсутствуют	0.2
26	86618.69	124838.49	данные отсутствуют	0.2
26	86618.69	124838.49	данные отсутствуют	0.2
27	86618.43	124838.02	данные отсутствуют	0.2
27	86618.43	124838.02	данные отсутствуют	0.2
28	86651.78	124963.47	данные отсутствуют	0.2
28	86651.78	124963.47	данные отсутствуют	0.2
29	86651.27	124962.36	данные отсутствуют	0.2
29	86651.27	124962.36	данные отсутствуют	0.2
30	86650.83	124960.13	данные отсутствуют	0.2
30	86650.83	124960.13	данные отсутствуют	0.2
31	86637.93	124883.85	данные отсутствуют	0.2
31	86637.93	124883.85	данные отсутствуют	0.2
Государственный регистратор				ФГИС ЕГРН
полное наименование должности			подпись	инициалы, фамилия

М.П.

Выписка из Единого государственного реестра недвижимости об объекте недвижимости  
Сведения о частях земельного участка

<b>Земельный участок</b>			
(вид объекта недвижимости)			
Лист № ___ Раздела <b>4.2</b>	Всего листов раздела <b>4.2</b> : ___	Всего разделов: ___	Всего листов выписки: ___
<b>05.05.2018 № 99/2018/96144594</b>			
Кадастровый номер:		<b>78:12:0006355:3582</b>	

Номер точки	Координаты, м		Описание закрепления на местности	Средняя квадратическая погрешность определения координат характерных точек границы части земельного участка, м
	X	Y		
1	2	3	4	5
32	86637.26	124880.63	данные отсутствуют	0.2
32	86637.26	124880.63	данные отсутствуют	0.2
33	86636.35	124877.51	данные отсутствуют	0.2
33	86636.35	124877.51	данные отсутствуют	0.2
34	86635.34	124874.41	данные отсутствуют	0.2
34	86635.34	124874.41	данные отсутствуют	0.2
35	86634.53	124872.22	данные отсутствуют	0.2
35	86634.53	124872.22	данные отсутствуют	0.2
36	86773.25	124911.12	данные отсутствуют	0.2
37	86610.37	124981.21	данные отсутствуют	0.2

Государственный регистратор		ФГИС ЕГРН
полное наименование должности	подпись	инициалы, фамилия

М.П.



Выписка из Единого государственного реестра недвижимости об объекте недвижимости  
Сведения о частях земельного участка

<b>Земельный участок</b>				
<small>(вид объекта недвижимости)</small>				
Лист № ___ Раздела <b>4.2</b>		Всего листов раздела <b>4.2</b> : ___		Всего разделов: ___
Всего листов выписки: ___				
<b>05.05.2018 № 99/2018/96144594</b>				
Кадастровый номер:			<b>78:12:0006355:3582</b>	
Сведения о характерных точках границы части (частей) земельного участка				
Учетный номер части: 3				
Система координат: мск 64				
Зона №				
Номер точки	Координаты, м		Описание закрепления на местности	Средняя квадратическая погрешность определения координат характерных точек границы части земельного участка, м
	X	Y		
1	2	3	4	5
5	86621.3	124867.31	данные отсутствуют	0.2
5	86621.3	124867.31	данные отсутствуют	0.2
7	86576.33	124855.01	данные отсутствуют	0.2
7	86576.33	124855.01	данные отсутствуют	0.2
8	86579.66	124860.95	данные отсутствуют	0.2
8	86579.66	124860.95	данные отсутствуют	0.2
9	86587.45	124875.4	данные отсутствуют	0.2
9	86587.45	124875.4	данные отсутствуют	0.2
10	86587.56	124875.62	данные отсутствуют	0.2
10	86587.56	124875.62	данные отсутствуют	0.2
11	86587.67	124875.74	данные отсутствуют	0.2
11	86587.67	124875.74	данные отсутствуют	0.2
12	86587.77	124875.96	данные отсутствуют	0.2
12	86587.77	124875.96	данные отсутствуют	0.2
13	86593.23	124890.41	данные отсутствуют	0.2
13	86593.23	124890.41	данные отсутствуют	0.2
Государственный регистратор			ФГИС ЕГРН	
полное наименование должности			подпись	
			инициалы, фамилия	

М.П.

Выписка из Единого государственного реестра недвижимости об объекте недвижимости  
Сведения о частях земельного участка

<b>Земельный участок</b>			
<small>(вид объекта недвижимости)</small>			
Лист № ___	Раздела <b>4.2</b>	Всего листов раздела <b>4.2</b> : ___	Всего разделов: ___
Всего листов выписки: ___			
<b>05.05.2018 № 99/2018/96144594</b>			
Кадастровый номер:		<b>78:12:0006355:3582</b>	

Номер точки	Координаты, м		Описание закрепления на местности	Средняя квадратическая погрешность определения координат характерных точек границы части земельного участка, м
	X	Y		
1	2	3	4	5
14	86593.34	124890.75	данные отсутствуют	0.2
14	86593.34	124890.75	данные отсутствуют	0.2
15	86593.45	124891.08	данные отсутствуют	0.2
15	86593.45	124891.08	данные отсутствуют	0.2
16	86593.56	124891.42	данные отсутствуют	0.2
16	86593.56	124891.42	данные отсутствуют	0.2
17	86606.57	124968.58	данные отсутствуют	0.2
17	86606.57	124968.58	данные отсутствуют	0.2
18	86608.24	124976.59	данные отсутствуют	0.2
18	86608.24	124976.59	данные отсутствуют	0.2
19	86610.4	124981.28	данные отсутствуют	0.2
19	86610.4	124981.28	данные отсутствуют	0.2
19	86610.4	124981.28	данные отсутствуют	0.2
20	86773.28	124911.16	данные отсутствуют	0.2
22	86625.72	124851.44	данные отсутствуют	0.2
22	86625.72	124851.44	данные отсутствуют	0.2
23	86619.25	124839.6	данные отсутствуют	0.2

Государственный регистратор		ФГИС ЕГРН
полное наименование должности	подпись	инициалы, фамилия

М.П.

Выписка из Единого государственного реестра недвижимости об объекте недвижимости  
Сведения о частях земельного участка

<b>Земельный участок</b>			
<small>(вид объекта недвижимости)</small>			
Лист № ___ Раздела <b>4.2</b>	Всего листов раздела <b>4.2</b> : ___	Всего разделов: ___	Всего листов выписки: ___
<b>05.05.2018 № 99/2018/96144594</b>			
Кадастровый номер:		<b>78:12:0006355:3582</b>	

Номер точки	Координаты, м		Описание закрепления на местности	Средняя квадратическая погрешность определения координат характерных точек границы части земельного участка, м
	X	Y		
1	2	3	4	5
23	86619.25	124839.6	данные отсутствуют	0.2
24	86619.14	124839.15	данные отсутствуют	0.2
24	86619.14	124839.15	данные отсутствуют	0.2
25	86618.92	124838.82	данные отсутствуют	0.2
25	86618.92	124838.82	данные отсутствуют	0.2
26	86618.69	124838.49	данные отсутствуют	0.2
26	86618.69	124838.49	данные отсутствуют	0.2
27	86618.43	124838.02	данные отсутствуют	0.2
27	86618.43	124838.02	данные отсутствуют	0.2
28	86651.78	124963.47	данные отсутствуют	0.2
28	86651.78	124963.47	данные отсутствуют	0.2
29	86651.27	124962.36	данные отсутствуют	0.2
29	86651.27	124962.36	данные отсутствуют	0.2
30	86650.83	124960.13	данные отсутствуют	0.2
30	86650.83	124960.13	данные отсутствуют	0.2
31	86637.93	124883.85	данные отсутствуют	0.2
31	86637.93	124883.85	данные отсутствуют	0.2
Государственный регистратор				ФГИС ЕГРН
полное наименование должности			подпись	инициалы, фамилия

М.П.

Выписка из Единого государственного реестра недвижимости об объекте недвижимости  
Сведения о частях земельного участка

<b>Земельный участок</b>			
(вид объекта недвижимости)			
Лист № ___ Раздела <b>4.2</b>	Всего листов раздела <b>4.2</b> : ___	Всего разделов: ___	Всего листов выписки: ___
<b>05.05.2018 № 99/2018/96144594</b>			
Кадастровый номер:		<b>78:12:0006355:3582</b>	

Номер точки	Координаты, м		Описание закрепления на местности	Средняя квадратическая погрешность определения координат характерных точек границы части земельного участка, м
	X	Y		
1	2	3	4	5
32	86637.26	124880.63	данные отсутствуют	0.2
32	86637.26	124880.63	данные отсутствуют	0.2
33	86636.35	124877.51	данные отсутствуют	0.2
33	86636.35	124877.51	данные отсутствуют	0.2
34	86635.34	124874.41	данные отсутствуют	0.2
34	86635.34	124874.41	данные отсутствуют	0.2
35	86634.53	124872.22	данные отсутствуют	0.2
35	86634.53	124872.22	данные отсутствуют	0.2
36	86773.25	124911.12	данные отсутствуют	0.2
37	86610.37	124981.21	данные отсутствуют	0.2

Государственный регистратор		ФГИС ЕГРН
полное наименование должности	подпись	инициалы, фамилия

М.П.