

Выписка из Единого государственного реестра недвижимости об объекте недвижимости

Сведения о характеристиках объекта недвижимости

На основании запроса от 06.06.2019 г., поступившего на рассмотрение 07.06.2019 г., сообщаем, что согласно записям Единого государственного реестра недвижимости:

Земельный участок			
(вид объекта недвижимости)			
Лист № ___ Раздела 1	Всего листов раздела 1 : ___	Всего разделов: ___	Всего листов выписки: ___
07.06.2019 № 99/2019/265167891			
Кадастровый номер:		78:12:0713002:1163	

Номер кадастрового квартала:	78:12:0713002
Дата присвоения кадастрового номера:	21.02.2018
Ранее присвоенный государственный учетный номер:	данные отсутствуют
Адрес:	установлено относительно ориентира, расположенного в границах участка. Ориентир Санкт-Петербург, улица Невзоровой. Почтовый адрес ориентира: Санкт-Петербург, ул Невзоровой
Площадь:	26133 +/- 57кв. м
Кадастровая стоимость, руб.:	544095891.17
Кадастровые номера расположенных в пределах земельного участка объектов недвижимости:	данные отсутствуют
Кадастровые номера объектов недвижимости, из которых образован объект недвижимости:	78:12:0713002:1157
Кадастровые номера образованных объектов недвижимости:	данные отсутствуют
Сведения о включении объекта недвижимости в состав предприятия как имущественного комплекса:	

Государственный регистратор		ФГИС ЕГРН
полное наименование должности	подпись	инициалы, фамилия

М.П.

Выписка из Единого государственного реестра недвижимости об объекте недвижимости

Сведения о характеристиках объекта недвижимости

Земельный участок			
(вид объекта недвижимости)			
Лист № ___ Раздела 1	Всего листов раздела 1 : ___	Всего разделов: ___	Всего листов выписки: ___
07.06.2019 № 99/2019/265167891			
Кадастровый номер:		78:12:0713002:1163	

Категория земель:	Земли населённых пунктов
Виды разрешенного использования:	Многоэтажная жилая застройка (высотная застройка)
Сведения о кадастровом инженере:	Мулло Михаил Тойвович №78-10-0138, ООО "РЭСТА"
Сведения о лесах, водных объектах и об иных природных объектах, расположенных в пределах земельного участка:	данные отсутствуют
Сведения о том, что земельный участок полностью или частично расположен в границах зоны с особыми условиями использования территории или территории объекта культурного наследия	данные отсутствуют
Сведения о том, что земельный участок расположен в границах особой экономической зоны, территории опережающего социально-экономического развития, зоны территориального развития в Российской Федерации, игровой зоны:	данные отсутствуют
Сведения о том, что земельный участок расположен в границах особо охраняемой природной территории, охотничьих угодий, лесничеств, лесопарков:	данные отсутствуют
Сведения о результатах проведения государственного земельного надзора:	данные отсутствуют
Сведения о расположении земельного участка в границах территории, в отношении которой утвержден проект межевания территории:	данные отсутствуют

Государственный регистратор		ФГИС ЕГРН
полное наименование должности	подпись	инициалы, фамилия

М.П.

Выписка из Единого государственного реестра недвижимости об объекте недвижимости

Сведения о характеристиках объекта недвижимости

Земельный участок			
(вид объекта недвижимости)			
Лист № ___ Раздела 1	Всего листов раздела 1 : ___	Всего разделов: ___	Всего листов выписки: ___
07.06.2019 № 99/2019/265167891			
Кадастровый номер:		78:12:0713002:1163	

Условный номер земельного участка:	данные отсутствуют
Сведения о принятии акта и (или) заключении договора, предусматривающих предоставление в соответствии с земельным законодательством исполнительным органом государственной власти или органом местного самоуправления находящегося в государственной или муниципальной собственности земельного участка для строительства наемного дома социального использования или наемного дома коммерческого использования:	данные отсутствуют
Сведения о том, что земельный участок или земельные участки образованы на основании решения об изъятии земельного участка и (или) расположенного на нем объекта недвижимости для государственных или муниципальных нужд:	данные отсутствуют
Сведения о том, что земельный участок образован из земель или земельного участка, государственная собственность на которые не разграничена:	данные отсутствуют
Сведения о наличии земельного спора о местоположении границ земельных участков:	данные отсутствуют
Статус записи об объекте недвижимости:	Сведения об объекте недвижимости имеют статус "актуальные"
Особые отметки:	Для данного земельного участка обеспечен доступ посредством земельного участка (земельных участков) с кадастровым номером (кадастровыми номерами) 78:12:0000000:3090. Посредством данного земельного участка обеспечен доступ к земельному участку (земельным участкам) с кадастровым номером (кадастровыми номерами) 78:12:0713002:1162. Сведения о видах разрешенного использования имеют статус «Актуальные незасвидетельствованные». Право (ограничение права, обременение объекта недвижимости) зарегистрировано на данный объект недвижимости с видами разрешенного использования «Для иных видов жилой застройки».
Получатель выписки:	Демченко Татьяна Александровна

Государственный регистратор		ФГИС ЕГРН
полное наименование должности	подпись	инициалы, фамилия

Выписка из Единого государственного реестра недвижимости об объекте недвижимости
Сведения о зарегистрированных правах

Земельный участок		
(вид объекта недвижимости)		
Лист № ___ Раздела 2	Всего листов раздела 2 : ___	Всего разделов: ___
Всего листов выписки: ___		
07.06.2019 № 99/2019/265167891		
Кадастровый номер:		78:12:0713002:1163
1. Правообладатель (правообладатели):	1.1.	Общество с ограниченной ответственностью "НеваСтрой", ИНН: 7813274963
2. Вид, номер и дата государственной регистрации права:	2.1.	Собственность, № 78:12:0713002:1163-78/040/2019-194 от 22.05.2019
Ограничение прав и обременение объекта недвижимости:		
3.	вид:	Залог в силу закона, Право собственности и строящийся на нем многоквартирный дом Ипотека в силу закона, запись в подразделе III-4, лист № 1 о государственной регистрации Первого Договора участия в долевом строительстве от 10.10.2018 №ДДУ-НВ2-0001-ОТД
	дата государственной регистрации:	17.10.2018
3.1.1.	номер государственной регистрации:	78:12:0713002:1163-78/040/2018-4
	срок, на который установлено ограничение прав и обременение объекта недвижимости:	с 17.10.2018 по 30.04.2022
	лицо, в пользу которого установлено ограничение прав и обременение объекта недвижимости:	Участники долевого строительства по договорам участия в долевом строительстве, которым не переданы объекты долевого строительства
	основание государственной регистрации:	Договор участия в долевом строительстве от 10.10.2018 №ДДУ-НВ2-0001-ОТД
Государственный регистратор		ФГИС ЕГРН
полное наименование должности		инициалы, фамилия
		подпись

М.П.

Земельный участок			
(вид объекта недвижимости)			
Лист № ___ Раздела 2	Всего листов раздела 2 : ___	Всего разделов: ___	Всего листов выписки: ___
07.06.2019 № 99/2019/265167891			
Кадастровый номер:		78:12:0713002:1163	

1.	Правообладатель (правообладатели):	1.2.	данные о правообладателе отсутствуют
2.	Вид, номер и дата государственной регистрации права:	2.2.	не зарегистрировано
Ограничение прав и обременение объекта недвижимости:			
3.	3.2.1.	вид:	Залог в силу закона, 1) Объект долевого строительства: Двухкомнатная квартира, номер этажа: 18, номер объекта: 138, проектная (планируемая) площадь: 48, 61 кв.м, местоположение: Санкт-Петербург, Невский район, улица Невзоровой, секция 1, тип 2.2
		дата государственной регистрации:	25.01.2019
		номер государственной регистрации:	78:12:0713002:1163-78/040/2019-11
		срок, на который установлено ограничение прав и обременение объекта недвижимости:	с 25.01.2019 на 242 (двести сорок два) месяца
		лицо, в пользу которого установлено ограничение прав и обременение объекта недвижимости:	Банк ВТБ (публичное акционерное общество), ИНН: 7702070139
		основание государственной регистрации:	Договор участия в долевом строительстве от 09.01.2019 №ДДУ-НВ2-0008-ВТБ-ОТД; Кредитный договор от 10.01.2019 №634/5736-0002538
	3.2.2.	вид:	Залог в силу закона, 1) Объект долевого строительства: Однокомнатная квартира, номер этажа: 11, номер объекта: 621, проектная (планируемая) площадь: 32, 58 кв.м, местоположение: Санкт-Петербург, Невский район, улица Невзоровой, секция 4, тип 1.6
		дата государственной регистрации:	21.01.2019
		номер государственной регистрации:	78:12:0713002:1163-78/040/2019-7
		срок, на который установлено ограничение прав и обременение объекта недвижимости:	с 21.01.2019 по истечении 180 мес. с даты фактического предоставления кредита
лицо, в пользу которого установлено ограничение прав и обременение объекта недвижимости:		Публичное акционерное общество "Сбербанк России", ИНН: 7707083893	
основание государственной регистрации:	Договор участия в долевом строительстве от 14.01.2019 №ДДУ-НВ2-0011-СБР-ОТД-ЭР; Кредитный договор от 14.01.2019 №92555990		

Государственный регистратор		ФГИС ЕГРН
полное наименование должности	подпись	инициалы, фамилия

М.П.

Земельный участок

(вид объекта недвижимости)

Лист № ____ Раздела **2**Всего листов раздела **2**: ____

Всего разделов: ____

Всего листов выписки: ____

07.06.2019 № 99/2019/265167891

Кадастровый номер:

78:12:0713002:1163

3.2.3.	вид:	Залог в силу закона, 1) Объект долевого строительства: Двухкомнатная квартира, номер этажа: 10, номер объекта: 811, проектная (планируемая) площадь: 53, 81 кв.м, местоположение: Санкт-Петербург, Невский район, улица Невзоровой, секция 5, тип 2.12.
	дата государственной регистрации:	29.01.2019
	номер государственной регистрации:	78:12:0713002:1163-78/040/2019-15
	срок, на который установлено ограничение прав и обременение объекта недвижимости:	с 29.01.2019 по 31.12.2022
	лицо, в пользу которого установлено ограничение прав и обременение объекта недвижимости:	Акционерное общество "Банк ДОМ.РФ", ИНН: 7725038124
	основание государственной регистрации:	Договор участия в долевом строительстве от 14.01.2019 №ДДУ-НВ2-0010-БРК-ОТД; Кредитный договор от 14.01.2019 №0400-0019/ИКР-19РБ
3.2.4.	вид:	Залог в силу закона, 1) Объект долевого строительства: Однокомнатная квартира, номер этажа: 17, номер объекта: 131, проектная (планируемая) площадь: 32, 39 кв.м, местоположение: Санкт-Петербург, Невский район, улица Невзоровой, секция 1, тип 1.3
	дата государственной регистрации:	01.02.2019
	номер государственной регистрации:	78:12:0713002:1163-78/040/2019-22
	срок, на который установлено ограничение прав и обременение объекта недвижимости:	с 01.02.2019 на 144 месяца(ев), считая с даты фактического предоставления кредита
	лицо, в пользу которого установлено ограничение прав и обременение объекта недвижимости:	Публичное акционерное общество "Сбербанк России", ИНН: 7707083893
	основание государственной регистрации:	Договор участия в долевом строительстве от 25.01.2019 №ДДУ-НВ2-0022-СБР-ОТД-ЭР-Д; Кредитный договор от 25.01.2019 №83006
3.2.5.	вид:	Залог в силу закона, 1) Объект долевого строительства: Однокомнатная квартира, номер этажа: 4, номер объекта: 735, проектная (планируемая) площадь: 30, 42 кв.м, местоположение: Санкт-Петербург, Невский район, улица Невзоровой, секция 5, тип 1.8.
	дата государственной регистрации:	29.01.2019
	номер государственной регистрации:	78:12:0713002:1163-78/040/2019-19
	срок, на который установлено ограничение прав и обременение объекта недвижимости:	с 29.01.2019 на 182 месяца
	лицо, в пользу которого установлено ограничение прав и обременение объекта недвижимости:	Банк ВТБ (публичное акционерное общество), ИНН: 7702070139

основание государственной
регистрации:

Договор участия в долевом строительстве от 10.01.2019 №ДДУ-НВ2-0009-ВТБ-ОТД;
Кредитный договор от 11.01.2019 №634/5026-0008938

Государственный регистратор		ФГИС ЕГРН
полное наименование должности	подпись	инициалы, фамилия

М.П.

Земельный участок

(вид объекта недвижимости)

Лист № ____ Раздела **2**Всего листов раздела **2**: ____

Всего разделов: ____

Всего листов выписки: ____

07.06.2019 № 99/2019/265167891

Кадастровый номер:

78:12:0713002:1163

3.2.6.	вид:	Залог в силу закона, 1) Объект долевого строительства: Однокомнатная квартира, номер этажа: 6, номер объекта: 45, проектная (планируемая) площадь: 39, 15 кв.м, местоположение: Санкт-Петербург, Невский район, улица Невзоровой, секция 1, тпн 1.5.
	дата государственной регистрации:	29.01.2019
	номер государственной регистрации:	78:12:0713002:1163-78/040/2019-17
	срок, на который установлено ограничение прав и обременение объекта недвижимости:	с 29.01.2019 на 122 месяца
	лицо, в пользу которого установлено ограничение прав и обременение объекта недвижимости:	Банк ВТБ (публичное акционерное общество), ИНН: 7702070139
	основание государственной регистрации:	Договор участия в долевом строительстве от 15.01.2019 №ДДУ-НВ2-0012-ВТБ-ОТД; Кредитный договор от 16.01.2019 №634/5126-0011707
3.2.7.	вид:	Залог в силу закона, 1) Объект долевого строительства: Однокомнатная квартира, номер этажа: 14, номер объекта: 645, проектная (планируемая) площадь: 32, 58 кв.м, местоположение: Санкт-Петербург, Невский район, улица Невзоровой, секция 4, тип 1.6
	дата государственной регистрации:	22.03.2019
	номер государственной регистрации:	78:12:0713002:1163-78/040/2019-106
	срок, на который установлено ограничение прав и обременение объекта недвижимости:	возврата кредита: по истечении 120 месяцев с даты государственной регистрации
	лицо, в пользу которого установлено ограничение прав и обременение объекта недвижимости:	Публичное акционерное общество Банк "Финансовая Корпорация Открытие", ИНН: 7706092528
3.2.8.	вид:	Залог в силу закона, 1) Объект долевого строительства: Однокомнатная квартира, номер этажа: 12, номер объекта: 92, проектная (планируемая) площадь: 36, 4 кв.м, местоположение: Санкт-Петербург, Невский район, улица Невзоровой, секция 1, тип 1.4
	дата государственной регистрации:	09.04.2019
	номер государственной регистрации:	78:12:0713002:1163-78/040/2019-138
	срок, на который установлено ограничение прав и обременение объекта недвижимости:	с 09.04.2019 на 242 месяца
	лицо, в пользу которого установлено ограничение прав и обременение объекта недвижимости:	Банк ВТБ (публичное акционерное общество), ИНН: 7702070139

основание государственной
регистрации:

Договор участия в долевом строительстве от 27.03.2019 №ДДУ-НВ2-0092-ВТБ-ОТД;
Кредитный договор от 27.03.2019 №634/4426-0007287

Государственный регистратор		ФГИС ЕГРН
полное наименование должности	подпись	инициалы, фамилия

М.П.

Земельный участок

(вид объекта недвижимости)

Лист № ____ Раздела **2**Всего листов раздела **2**: ____

Всего разделов: ____

Всего листов выписки: ____

07.06.2019 № 99/2019/265167891

Кадастровый номер:

78:12:0713002:1163

3.2.9.	вид:	Залог в силу закона, 1) Объект долевого строительства: Однокомнатная квартира, номер этажа: 10, номер объекта: 613, проектная (планируемая) площадь: 32, 5 кв.м, местоположение: Санкт-Петербург, Невский район, улица Невзоровой, секция 4, тип 1.6
	дата государственной регистрации:	05.02.2019
	номер государственной регистрации:	78:12:0713002:1163-78/040/2019-24
	срок, на который установлено ограничение прав и обременение объекта недвижимости:	с 05.02.2019 на 180 месяцев
	лицо, в пользу которого установлено ограничение прав и обременение объекта недвижимости:	Публичное акционерное общество Банк "Финансовая Корпорация Открытие", ИНН: 7706092528
	основание государственной регистрации:	Договор участия в долевом строительстве от 21.01.2019 №ДДУ-НВ2-0014-ОКР-ОТД, дата регистрации 05.02.2019, №78:12:0713002:1163-78/040/2019-23; Кредитный договор от 21.01.2019 №340508
3.2.10.	вид:	Залог в силу закона, 1) Объект долевого строительства: Однокомнатная квартира, номер этажа: 20, номер объекта: 693, проектная (планируемая) площадь: 32, 58 кв.м, местоположение: Санкт-Петербург, Невский район, улица Невзоровой, секция 4, тип 1.6
	дата государственной регистрации:	27.02.2019
	номер государственной регистрации:	78:12:0713002:1163-78/040/2019-54
	срок, на который установлено ограничение прав и обременение объекта недвижимости:	с 27.02.2019 на 144 месяца
	лицо, в пользу которого установлено ограничение прав и обременение объекта недвижимости:	Публичное акционерное общество Банк "Финансовая Корпорация Открытие", ИНН: 7706092528
	основание государственной регистрации:	Договор участия в долевом строительстве от 14.02.2019 №ДДУ-НВ2-0042-ОКР-ОТД; Кредитный договор от 14.02.2019 №357579
3.2.11.	вид:	Залог в силу закона, 1) Объект долевого строительства: Однокомнатная квартира, номер этажа: 10, номер объекта: 610, проектная (планируемая) площадь: 35, 79 кв.м, местоположение: Санкт-Петербург, Невский район, улица Невзоровой, секция 4, тип 1.3
	дата государственной регистрации:	25.02.2019
	номер государственной регистрации:	78:12:0713002:1163-78/040/2019-48
	срок, на который установлено ограничение прав и обременение объекта недвижимости:	с 25.02.2019 на 242 месяца
	лицо, в пользу которого установлено ограничение прав и обременение	Банк ВТБ (публичное акционерное общество), ИНН: 7702070139

объекта недвижимости:	
основание государственной регистрации:	Договор участия в долевом строительстве от 11.02.2019 №ДДУ-НВ2-0040-ВТБ-ОТД; Кредитный договор от 11.02.2019 №634/5226-0010599

Государственный регистратор		ФГИС ЕГРН
полное наименование должности	подпись	инициалы, фамилия

М.П.

Земельный участок

(вид объекта недвижимости)

Лист № ____ Раздела **2**Всего листов раздела **2**: ____

Всего разделов: ____

Всего листов выписки: ____

07.06.2019 № 99/2019/265167891

Кадастровый номер:

78:12:0713002:1163

3.2.12.	вид:	Залог в силу закона, 1) Объект долевого строительства: Однокомнатная квартира, номер этажа: 17, номер объекта: 667, проектная (планируемая) площадь: 33, 59 кв.м, местоположение: Санкт-Петербург, Невский район, улица Невзоровой, секция 4, тип 1.4
	дата государственной регистрации:	20.02.2019
	номер государственной регистрации:	78:12:0713002:1163-78/040/2019-42
	срок, на который установлено ограничение прав и обременение объекта недвижимости:	с 20.02.2019 на 182 месяца
	лицо, в пользу которого установлено ограничение прав и обременение объекта недвижимости:	Банк ВТБ (публичное акционерное общество), ИНН: 7702070139
	основание государственной регистрации:	Договор участия в долевом строительстве от 07.02.2019 №ДДУ-НВ2-0034-ВТБ-ОТД; Кредитный договор от 07.02.2019 №634/4426-0007033
3.2.13.	вид:	Залог в силу закона, 1) Объект долевого строительства: Двухкомнатная квартира, номер этажа: 9, номер объекта: 788, проектная (планируемая) площадь: 53, 43 кв.м, местоположение: Санкт-Петербург, Невский район, улица Невзоровой, секция 5, тип 2.1
	дата государственной регистрации:	07.03.2019
	номер государственной регистрации:	78:12:0713002:1163-78/040/2019-67
	срок, на который установлено ограничение прав и обременение объекта недвижимости:	с 07.03.2019 на 240 месяцев
	лицо, в пользу которого установлено ограничение прав и обременение объекта недвижимости:	Акционерное общество "Райффайзенбанк", ИНН: 7744000302
	основание государственной регистрации:	Договор участия в долевом строительстве от 22.02.2019 №ДДУ-НВ2-0048-РФЗ-ОТД; Кредитный договор от 22.02.2019 №СТР/МАЕМ4М/CBD
3.2.14.	вид:	Залог в силу закона, 1) Объект долевого строительства: Двухкомнатная квартира, номер этажа: 8, номер объекта: 784, проектная (планируемая) площадь: 53, 93 кв.м, местоположение: Санкт-Петербург, Невский район, улица Невзоровой, секция 5, тип 2.9
	дата государственной регистрации:	01.03.2019
	номер государственной регистрации:	78:12:0713002:1163-78/040/2019-59
	срок, на который установлено ограничение прав и обременение объекта недвижимости:	с 01.03.2019 по истечении 122 месяцев
	лицо, в пользу которого установлено ограничение прав и обременение объекта недвижимости:	Акционерное общество "Коммерческий банк ДельтаКредит", ИНН: 7705285534

основание государственной
регистрации:

Договор участия в долевом строительстве от 11.02.2019 №ДДУ-НВ2-0036-ДКБ-ОТД;
Кредитный договор от 13.02.2019 №477483-КД-2019

Государственный регистратор		ФГИС ЕГРН
полное наименование должности	подпись	инициалы, фамилия

М.П.

Земельный участок

(вид объекта недвижимости)

Лист № ____ Раздела **2**Всего листов раздела **2**: ____

Всего разделов: ____

Всего листов выписки: ____

07.06.2019 № 99/2019/265167891

Кадастровый номер:

78:12:0713002:1163

3.2.15.	вид:	Залог в силу закона, 1) Объект долевого строительства: Однокомнатная квартира, номер этажа: 15, номер объекта: 116, проектная (планируемая) площадь: 36, 4 кв.м, местоположение: Санкт-Петербург, Невский район, улица Невзоровой, секция 1, тип 1.4
	дата государственной регистрации:	19.03.2019
	номер государственной регистрации:	78:12:0713002:1163-78/040/2019-96
	срок, на который установлено ограничение прав и обременение объекта недвижимости:	с 19.03.2019 по 28.11.2026
	лицо, в пользу которого установлено ограничение прав и обременение объекта недвижимости:	"Газпромбанк" (Акционерное общество), ИНН: 7744001497
	основание государственной регистрации:	Договор участия в долевом строительстве от 26.02.2019 №ДДУ-НВ2-0057-ГПБ-ОТД; Кредитный договор от 28.02.2019 №01637-ИП/19
3.2.16.	вид:	Залог в силу закона, 1) Объект долевого строительства: Двухкомнатная квартира, номер этажа: 17, номер объекта: 884, проектная (планируемая) площадь: 53, 6 кв.м, местоположение: Санкт-Петербург, Невский район, улица Невзоровой, секция 5, тип 2.1
	дата государственной регистрации:	01.03.2019
	номер государственной регистрации:	78:12:0713002:1163-78/040/2019-57
	срок, на который установлено ограничение прав и обременение объекта недвижимости:	с 01.03.2019 по истечении 132 месяцев
	лицо, в пользу которого установлено ограничение прав и обременение объекта недвижимости:	Публичное акционерное общество Банк "Финансовая Корпорация Открытие", ИНН: 7706092528
	основание государственной регистрации:	Договор участия в долевом строительстве от 12.02.2019 №ДДУ-НВ2-0033-ОКР-ОТД-Д; Кредитный договор от 12.02.2019 №355178
3.2.17.	вид:	Залог в силу закона, 1) Объект долевого строительства: Однокомнатная квартира, номер этажа: 16, номер объекта: 502, проектная (планируемая) площадь: 32, 57 кв.м, местоположение: Санкт-Петербург, Невский район, улица Невзоровой, секция 3, тип 1.6
	дата государственной регистрации:	13.03.2019
	номер государственной регистрации:	78:12:0713002:1163-78/040/2019-78
	срок, на который установлено ограничение прав и обременение объекта недвижимости:	с 13.03.2019 на 180 мес.
	лицо, в пользу которого установлено ограничение прав и обременение объекта недвижимости:	Публичное акционерное общество "Сбербанк России", ИНН: 7707083893

основание государственной
регистрации:

Договор участия в долевом строительстве от 28.02.2019 №ДДУ-НВ2-0067-СБР-ОТД-ЭР;
Кредитный договор от 28.02.2019 №92630962

Государственный регистратор		ФГИС ЕГРН
полное наименование должности	подпись	инициалы, фамилия

М.П.

Земельный участок

(вид объекта недвижимости)

Лист № ____ Раздела **2**Всего листов раздела **2**: ____

Всего разделов: ____

Всего листов выписки: ____

07.06.2019 № 99/2019/265167891

Кадастровый номер:

78:12:0713002:1163

3.2.18.	вид:	Залог в силу закона, 1) Объект долевого строительства: Однокомнатная квартира, номер этажа: 10, номер объекта: 264, проектная (планируемая) площадь: 30, 93 кв.м, местоположение: Санкт-Петербург, Невский район, улица Невзоровой, секция 2, тип 1.8
	дата государственной регистрации:	21.03.2019
	номер государственной регистрации:	78:12:0713002:1163-78/040/2019-100
	срок, на который установлено ограничение прав и обременение объекта недвижимости:	с 20.03.2019 на 300 мес.
	лицо, в пользу которого установлено ограничение прав и обременение объекта недвижимости:	Публичное акционерное общество "Сбербанк России", ИНН: 7707083893
	основание государственной регистрации:	Договор участия в долевом строительстве от 11.03.2019 №ДДУ-НВ2-0076-СБР-ОТД-ЭР-Д; Кредитный договор от 11.03.2019 №377816
3.2.19.	вид:	Залог в силу закона, 1) Объект долевого строительства: Двухкомнатная квартира, номер этажа: 3, номер объекта: 559, проектная (планируемая) площадь: 57, 1 кв.м, местоположение: Санкт-Петербург, Невский район, улица Невзоровой, секция 4, тип 2.8.
	дата государственной регистрации:	05.03.2019
	номер государственной регистрации:	78:12:0713002:1163-78/040/2019-63
	срок, на который установлено ограничение прав и обременение объекта недвижимости:	с 05.03.2019 на 134 мес
	лицо, в пользу которого установлено ограничение прав и обременение объекта недвижимости:	Банк ВТБ (публичное акционерное общество), ИНН: 7702070139
	основание государственной регистрации:	Договор участия в долевом строительстве от 18.02.2019 №ДДУ-НВ2-0043-ВТБ-ОТД; Кредитный договор от 18.02.2019 №634/4426-0007066
3.2.20.	вид:	Залог в силу закона, 1) Объект долевого строительства: Однокомнатная квартира, номер этажа: 3, номер объекта: 21, проектная (планируемая) площадь: 39, 15 кв.м, местоположение: Санкт-Петербург, Невский район, улица Невзоровой, секция 1, Тип 1.5
	дата государственной регистрации:	27.03.2019
	номер государственной регистрации:	78:12:0713002:1163-78/040/2019-111
	срок, на который установлено ограничение прав и обременение объекта недвижимости:	с 27.03.2019 на 240 мес.
	лицо, в пользу которого установлено ограничение прав и обременение объекта недвижимости:	Публичное акционерное общество "Сбербанк России", ИНН: 7707083893

основание государственной
регистрации:

Договор участия в долевом строительстве от 18.03.2019 №ДДУ-НВ2-0085-СБР-ОТД-ЭР;
Кредитный договор от 18.03.2019 №92658063

Государственный регистратор		ФГИС ЕГРН
полное наименование должности	подпись	инициалы, фамилия

М.П.

Земельный участок

(вид объекта недвижимости)

Лист № ____ Раздела **2**Всего листов раздела **2**: ____

Всего разделов: ____

Всего листов выписки: ____

07.06.2019 № 99/2019/265167891

Кадастровый номер:

78:12:0713002:1163

3.2.21.	вид:	Залог в силу закона, 1) Объект долевого строительства: Однокомнатная квартира, номер этажа: 9, номер объекта: 253, проектная (планируемая) площадь: 30, 93 кв.м, местоположение: Санкт-Петербург, Невский район, улица Невзоровой, секция 2, тип 1.8
	дата государственной регистрации:	29.03.2019
	номер государственной регистрации:	78:12:0713002:1163-78/040/2019-120
	срок, на который установлено ограничение прав и обременение объекта недвижимости:	с 28.03.2019 на 36 мес
	лицо, в пользу которого установлено ограничение прав и обременение объекта недвижимости:	Публичное акционерное общество Банк "Финансовая Корпорация Открытие", ИНН: 7706092528
	основание государственной регистрации:	Договор участия в долевом строительстве от 15.03.2019 №ДДУ-НВ2-0083-ОКР-ОТД; Индивидуальные условия кредитного договора от 15.03.2019
3.2.22.	вид:	Залог в силу закона, 1) Объект долевого строительства: Однокомнатная квартира, номер этажа: 7, номер объекта: 225, проектная (планируемая) площадь: 38, 45 кв.м, местоположение: Санкт-Петербург, Невский район, улица Невзоровой, секция 2, тип 1.2.
	дата государственной регистрации:	27.03.2019
	номер государственной регистрации:	78:12:0713002:1163-78/040/2019-113
	срок, на который установлено ограничение прав и обременение объекта недвижимости:	с 27.03.2019 по 14.03.2029
	лицо, в пользу которого установлено ограничение прав и обременение объекта недвижимости:	Публичное акционерное общество "Банк "Санкт-Петербург", ИНН: 7831000027
	основание государственной регистрации:	Договор участия в долевом строительстве от 14.03.2019 №ДДУ-НВ2-0082-СПБ-ОТД; Кредитный договор от 14.03.2019 №0155-19-005063
3.2.23.	вид:	Залог в силу закона, 1) Объект долевого строительства: Однокомнатная квартира, номер этажа: 18, номер объекта: 141, проектная (планируемая) площадь: 39, 15 кв.м, местоположение: Санкт-Петербург, Невский район, улица Невзоровой, секция 1, тип 1.5.
	дата государственной регистрации:	27.03.2019
	номер государственной регистрации:	78:12:0713002:1163-78/040/2019-115
	срок, на который установлено ограничение прав и обременение объекта недвижимости:	с 27.03.2019 на 182 мес
	лицо, в пользу которого установлено ограничение прав и обременение объекта недвижимости:	Банк ВТБ (публичное акционерное общество), ИНН: 7702070139

основание государственной
регистрации:

Договор участия в долевом строительстве от 07.03.2019 №ДДУ-НВ2-0072-ВТБ-ОТД-Д;
Кредитный договор от 07.03.2019 №634/1559-0000436

Государственный регистратор		ФГИС ЕГРН
полное наименование должности	подпись	инициалы, фамилия

М.П.

Земельный участок

(вид объекта недвижимости)

Лист № ____ Раздела **2**Всего листов раздела **2**: ____

Всего разделов: ____

Всего листов выписки: ____

07.06.2019 № 99/2019/265167891

Кадастровый номер:

78:12:0713002:1163

3.2.24.	вид:	Залог в силу закона, 1) Объект долевого строительства: Двухкомнатная квартира, номер этажа: 4, номер объекта: 733, проектная (планируемая) площадь: 54, 92 кв.м, местоположение: Санкт-Петербург, Невский район, улица Невзоровой, секция 5, тип 2.6
	дата государственной регистрации:	20.02.2019
	номер государственной регистрации:	78:12:0713002:1163-78/040/2019-40
	срок, на который установлено ограничение прав и обременение объекта недвижимости:	с 20.02.2019 на 118 месяцев
	лицо, в пользу которого установлено ограничение прав и обременение объекта недвижимости:	Публичное акционерное общество "Сбербанк России", ИНН: 7707083893
	основание государственной регистрации:	Договор участия в долевом строительстве от 04.02.2019 №ДДУ-НВ2-0029-СБР-ОТД; Кредитный договор от 04.02.2019 №92590401
3.2.25.	вид:	Залог в силу закона, 1) Объект долевого строительства: Однокомнатная квартира, номер этажа: 11, номер объекта: 81, проектная (планируемая) площадь: 37, 6 кв.м, местоположение: Санкт-Петербург, Невский район, улица Невзоровой, секция 1, тип 1.1
	дата государственной регистрации:	13.02.2019
	номер государственной регистрации:	78:12:0713002:1163-78/040/2019-34
	срок, на который установлено ограничение прав и обременение объекта недвижимости:	возврата кредита: с даты государственной регистрации по 25.01.2034
	лицо, в пользу которого установлено ограничение прав и обременение объекта недвижимости:	Публичное акционерное общество "Банк "Санкт-Петербург", ИНН: 7831000027
	основание государственной регистрации:	Договор участия в долевом строительстве от 25.01.2019 №ДДУ-НВ2-0021-СПБ-ОТД; Кредитный договор от 25.01.2019
3.2.26.	вид:	Залог в силу закона, 1) Объект долевого строительства: Двухкомнатная квартира, номер этажа: 10, номер объекта: 615, проектная (планируемая) площадь: 57, 1 кв.м, местоположение: Санкт-Петербург, Невский район, улица Невзоровой, секция 4, тип 2.8
	дата государственной регистрации:	13.02.2019
	номер государственной регистрации:	78:12:0713002:1163-78/040/2019-32
	срок, на который установлено ограничение прав и обременение объекта недвижимости:	с 13.02.2019 на 60 месяцев
	лицо, в пользу которого установлено ограничение прав и обременение объекта недвижимости:	Публичное акционерное общество Банк "Финансовая Корпорация Открытие", ИНН: 7706092528

основание государственной
регистрации:

Договор участия в долевом строительстве от 25.01.2019 №ДДУ-НВ2-0023-ОКР-ОТД;
Кредитный договор от 25.01.2019 №346318

Государственный регистратор		ФГИС ЕГРН
полное наименование должности	подпись	инициалы, фамилия

М.П.

Земельный участок

(вид объекта недвижимости)

Лист № ____ Раздела **2**Всего листов раздела **2**: ____

Всего разделов: ____

Всего листов выписки: ____

07.06.2019 № 99/2019/265167891

Кадастровый номер:

78:12:0713002:1163

3.2.27.	вид:	Залог в силу закона, 1) Объект долевого строительства: Однокомнатная квартира, номер этажа: 8, номер объекта: 57, проектная (планируемая) площадь: 37, 6 кв.м, местоположение: Санкт-Петербург, Невский район, улица Невзоровой, секция 1, тип 1.1
	дата государственной регистрации:	22.03.2019
	номер государственной регистрации:	78:12:0713002:1163-78/040/2019-104
	срок, на который установлено ограничение прав и обременение объекта недвижимости:	с 22.03.2019 по 07.03.2034
	лицо, в пользу которого установлено ограничение прав и обременение объекта недвижимости:	Публичное акционерное общество "Банк "Санкт-Петербург", ИНН: 7831000027
	основание государственной регистрации:	Договор участия в долевом строительстве от 07.03.2019 №ДДУ-НВ2-0073-СПБ-ОТД; Кредитный договор от 07.03.2019 №0127-19-003539
3.2.28.	вид:	Залог в силу закона, 1) Объект долевого строительства: Однокомнатная квартира, номер этажа: 6, номер объекта: 259, проектная (планируемая) площадь: 32, 4 кв.м, местоположение: Санкт-Петербург, Невский район, улица Невзоровой, секция 2, тип 1.3
	дата государственной регистрации:	09.04.2019
	номер государственной регистрации:	78:12:0713002:1163-78/040/2019-136
	срок, на который установлено ограничение прав и обременение объекта недвижимости:	с 09.04.2019 на 144 месяца
	лицо, в пользу которого установлено ограничение прав и обременение объекта недвижимости:	Акционерное общество "Райффайзенбанк", ИНН: 7744000302
	основание государственной регистрации:	Договор участия в долевом строительстве от 27.03.2019 №ДДУ-НВ1-0585-РФЗ-ОТД; Кредитный договор от 27.03.2019 №СТР/МАЕНГ1/CBD
3.2.29.	вид:	Залог в силу закона, 1) Объект долевого строительства: Однокомнатная квартира, номер этажа: 17, номер объекта: 510, проектная (планируемая) площадь: 32, 57 кв.м, местоположение: Санкт-Петербург, Невский район, улица Невзоровой, секция 3, тип 1.6
	дата государственной регистрации:	10.04.2019
	номер государственной регистрации:	78:12:0713002:1163-78/040/2019-142
	срок, на который установлено ограничение прав и обременение объекта недвижимости:	с 10.04.2019 на 180 месяца(ев), считая с даты фактического предоставления кредита
	лицо, в пользу которого установлено ограничение прав и обременение объекта недвижимости:	Публичное акционерное общество "Сбербанк России", ИНН: 7707083893

основание государственной
регистрации:

Договор участия в долевом строительстве от 02.04.2019 №ДДУ-НВ2-0100-СБР-ОТД-Д;
Кредитный договор от 02.04.2019 №92851006

Государственный регистратор		ФГИС ЕГРН
полное наименование должности	подпись	инициалы, фамилия

М.П.

Земельный участок

(вид объекта недвижимости)

Лист № ____ Раздела **2**Всего листов раздела **2**: ____

Всего разделов: ____

Всего листов выписки: ____

07.06.2019 № 99/2019/265167891

Кадастровый номер:

78:12:0713002:1163

3.2.30.	вид:	Залог в силу закона, 1) Объект долевого строительства: Однокомнатная квартира, номер этажа: 8, номер объекта: 237, проектная (планируемая) площадь: 28, 11 кв.м, местоположение: Санкт-Петербург, Невский район, улица Невзоровой, секция 2, тип 1.3
	дата государственной регистрации:	17.04.2019
	номер государственной регистрации:	78:12:0713002:1163-78/040/2019-159
	срок, на который установлено ограничение прав и обременение объекта недвижимости:	возврата кредита: по истечении 230 месяцев с даты государственной регистрации
	лицо, в пользу которого установлено ограничение прав и обременение объекта недвижимости:	Банк ВТБ (публичное акционерное общество), ИНН: 7702070139
	основание государственной регистрации:	Договор участия в долевом строительстве от 03.04.2019 №ДДУ-НВ2-0101-ВТБ-ОТД; Кредитный договор от 03.04.2019 №634/4426-0007341
3.2.31.	вид:	Залог в силу закона, 1) Объект долевого строительства: Двухкомнатная квартира, номер этажа: 19, номер объекта: 913, проектная (планируемая) площадь: 55, 01 кв.м, местоположение: Санкт-Петербург, Невский район, улица Невзоровой, секция 5, тип 2.6
	дата государственной регистрации:	26.04.2019
	номер государственной регистрации:	78:12:0713002:1163-78/040/2019-170
	срок, на который установлено ограничение прав и обременение объекта недвижимости:	с 26.04.2019 на 122 месяца
	лицо, в пользу которого установлено ограничение прав и обременение объекта недвижимости:	Банк ВТБ (публичное акционерное общество), ИНН: 7702070139
	основание государственной регистрации:	Договор участия в долевом строительстве от 10.04.2019 №ДДУ-НВ2-0111-ВТБ-ОТД; Кредитный договор от 11.04.2019 №634/5936-0004167
3.2.32.	вид:	Залог в силу закона, 1) Объект долевого строительства: Двухкомнатная квартира, номер этажа: 11, номер объекта: 823, проектная (планируемая) площадь: 53, 93 кв.м, местоположение: Санкт-Петербург, Невский район, улица Невзоровой, секция 5, тип 2.12
	дата государственной регистрации:	12.04.2019
	номер государственной регистрации:	78:12:0713002:1163-78/040/2019-147
	срок, на который установлено ограничение прав и обременение объекта недвижимости:	с 12.04.2019 на 302 месяца
	лицо, в пользу которого установлено ограничение прав и обременение объекта недвижимости:	Акционерное общество "Коммерческий банк ДельтаКредит", ИНН: 7705285534

основание государственной
регистрации:

Договор участия в долевом строительстве от 28.03.2019 №ДДУ-НВ2-0086-ДКБ-ОТД;
Кредитный договор от 28.03.2019 №486171-КД-2019

Государственный регистратор		ФГИС ЕГРН
полное наименование должности	подпись	инициалы, фамилия

М.П.

Земельный участок

(вид объекта недвижимости)

Лист № ____ Раздела 2Всего листов раздела 2: ____

Всего разделов: ____

Всего листов выписки: ____

07.06.2019 № 99/2019/265167891

Кадастровый номер:

78:12:0713002:1163

3.2.33.	вид:	Залог в силу закона, 1) Объект долевого строительства: Двухкомнатная квартира, номер этажа: 9, номер объекта: 604, проектная (планируемая) площадь: 53, 64 кв.м, местоположение: Санкт-Петербург, Невский район, улица Невзоровой, секция 4, тип 2.5.
	дата государственной регистрации:	04.04.2019
	номер государственной регистрации:	78:12:0713002:1163-78/040/2019-130
	срок, на который установлено ограничение прав и обременение объекта недвижимости:	с 04.04.2019 на 122 мес
	лицо, в пользу которого установлено ограничение прав и обременение объекта недвижимости:	Банк ВТБ (публичное акционерное общество), ИНН: 7702070139
	основание государственной регистрации:	Договор участия в долевом строительстве от 07.03.2019 №ДДУ-НВ2-0068-ВТБ-ОТД-Д; Кредитный договор от 07.03.2019 №634/1156-0000508
3.2.34.	вид:	Залог в силу закона, 1) Объект долевого строительства: Однокомнатная квартира, номер этажа: 18, номер объекта: 902, проектная (планируемая) площадь: 30, 8 кв.м, местоположение: Санкт-Петербург, Невский район, улица Невзоровой, секция 5, тип 1.7
	дата государственной регистрации:	30.04.2019
	номер государственной регистрации:	78:12:0713002:1163-78/040/2019-182
	срок, на который установлено ограничение прав и обременение объекта недвижимости:	с 30.04.2019 по истечении 252 мес. с даты фактического предоставления кредита
	лицо, в пользу которого установлено ограничение прав и обременение объекта недвижимости:	Публичное акционерное общество "Сбербанк России", ИНН: 7707083893
	основание государственной регистрации:	Договор участия в долевом строительстве от 23.04.2019 №ДДУ-НВ2-0125-СБР-ОТД-ЭР; Кредитный договор от 23.04.2019 №92725210
3.2.35.	вид:	Залог в силу закона, 1) Объект долевого строительства: Однокомнатная квартира, номер этажа: 7, номер объекта: 54, проектная (планируемая) площадь: 37, 93 кв.м, местоположение: Санкт-Петербург, Невский район, улица Невзоровой, секция 1, Тип 1.6
	дата государственной регистрации:	16.04.2019
	номер государственной регистрации:	78:12:0713002:1163-78/040/2019-150
	срок, на который установлено ограничение прав и обременение объекта недвижимости:	с 16.04.2019 на 240 мес.
	лицо, в пользу которого установлено ограничение прав и обременение объекта недвижимости:	Публичное акционерное общество "Сбербанк России", ИНН: 7707083893

основание государственной
регистрации:

Договор участия в долевом строительстве от 08.04.2019 №ДДУ-НВ2-0107-СБР-ОТД-ЭР;
Кредитный договор от 08.04.2019 №92690644

Государственный регистратор		ФГИС ЕГРН
полное наименование должности	подпись	инициалы, фамилия

М.П.

Земельный участок

(вид объекта недвижимости)

Лист № ____ Раздела **2**Всего листов раздела **2**: ____

Всего разделов: ____

Всего листов выписки: ____

07.06.2019 № 99/2019/265167891

Кадастровый номер:

78:12:0713002:1163

3.2.36.	вид:	Залог в силу закона, 1) Объект долевого строительства: Однокомнатная квартира, номер этажа: 7, номер объекта: 427, проектная (планируемая) площадь: 32, 5 кв.м, местоположение: Санкт-Петербург, Невский район, улица Невзоровой, секция 3, тип 1.3
	дата государственной регистрации:	15.05.2019
	номер государственной регистрации:	78:12:0713002:1163-78/040/2019-192
	срок, на который установлено ограничение прав и обременение объекта недвижимости:	с 15.05.2019 на 300 месяцев
	лицо, в пользу которого установлено ограничение прав и обременение объекта недвижимости:	Публичное акционерное общество Банк "Финансовая Корпорация Открытие", ИНН: 7706092528
	основание государственной регистрации:	Договор участия в долевом строительстве от 23.04.2019 №ДДУ-НВ2-0120-ОКР-ОТД; Индивидуальные условия кредитного договора от 23.04.2019
3.2.37.	вид:	Залог в силу закона, 1) Объект долевого строительства: Однокомнатная квартира, номер этажа: 15, номер объекта: 117, проектная (планируемая) площадь: 39, 15 кв.м, местоположение: Санкт-Петербург, Невский район, улица Невзоровой, секция 1, тип 1.5
	дата государственной регистрации:	26.04.2019
	номер государственной регистрации:	78:12:0713002:1163-78/040/2019-172
	срок, на который установлено ограничение прав и обременение объекта недвижимости:	с 26.04.2019 на 302 месяца
	лицо, в пользу которого установлено ограничение прав и обременение объекта недвижимости:	Банк ВТБ (публичное акционерное общество), ИНН: 7702070139
	основание государственной регистрации:	Договор участия в долевом строительстве от 08.04.2019 №ДДУ-НВ2-0105-ВТБ-ОТД-Д; Кредитный договор от 08.04.2019 №634/1156-0000517
3.2.38.	вид:	Залог в силу закона, 1) Объект долевого строительства: Однокомнатная квартира, номер этажа: 6, номер объекта: 217, проектная (планируемая) площадь: 30, 4 кв.м, местоположение: Санкт-Петербург, Невский район, улица Невзоровой, секция 2, тип 1.5
	дата государственной регистрации:	26.04.2019
	номер государственной регистрации:	78:12:0713002:1163-78/040/2019-177
	срок, на который установлено ограничение прав и обременение объекта недвижимости:	с 26.04.2019 по истечении 132 (Сто тридцать два) месяцев с даты фактического предоставления кредита.
	лицо, в пользу которого установлено ограничение прав и обременение объекта недвижимости:	Публичное акционерное общество "Сбербанк России", ИНН: 7707083893

основание государственной
регистрации:

Договор участия в долевом строительстве от 17.04.2019 №ДДУ-НВ2-0117-СБР-ОТД-ЭР;
Кредитный договор от 17.04.2019 №92713541

Государственный регистратор		ФГИС ЕГРН
полное наименование должности	подпись	инициалы, фамилия

М.П.

Земельный участок

(вид объекта недвижимости)

Лист № ____ Раздела **2**Всего листов раздела **2**: ____

Всего разделов: ____

Всего листов выписки: ____

07.06.2019 № 99/2019/265167891

Кадастровый номер:

78:12:0713002:1163

3.2.39.	вид:	Залог в силу закона, 1) Объект долевого строительства: Двухкомнатная квартира, номер этажа: 18, номер объекта: 676, проектная (планируемая) площадь: 53, 88 кв.м, местоположение: Санкт-Петербург, Невский район, улица Невзоровой, секция 4, тип 2.5
	дата государственной регистрации:	01.04.2019
	номер государственной регистрации:	78:12:0713002:1163-78/040/2019-124
	срок, на который установлено ограничение прав и обременение объекта недвижимости:	с 01.04.2019 на 240 месяца(ев), считая с даты фактического предоставления кредита
	лицо, в пользу которого установлено ограничение прав и обременение объекта недвижимости:	Публичное акционерное общество "Сбербанк России", ИНН: 7707083893
	основание государственной регистрации:	Договор участия в долевом строительстве от 18.03.2019 №ДДУ-НВ2-0077-СБР-ОТД-ЭР; Кредитный договор от 18.03.2019 №92646091
3.2.40.	вид:	Залог в силу закона, 1) Объект долевого строительства: Двухкомнатная квартира, номер этажа: 12, номер объекта: 628, проектная (планируемая) площадь: 53, 88 кв.м, местоположение: Санкт-Петербург, Невский район, улица Невзоровой, секция 4, тип 2.5
	дата государственной регистрации:	13.05.2019
	номер государственной регистрации:	78:12:0713002:1163-78/040/2019-188
	срок, на который установлено ограничение прав и обременение объекта недвижимости:	с 13.05.2019 на 206 месяцев
	лицо, в пользу которого установлено ограничение прав и обременение объекта недвижимости:	Банк ВТБ (публичное акционерное общество), ИНН: 7702070139
	основание государственной регистрации:	Договор участия в долевом строительстве от 22.04.2019 №ДДУ-НВ2-0122-ВТБ-ОТД; Кредитный договор от 22.04.2019 №634/4426-0007446
3.2.41.	вид:	Залог в силу закона, 1) Объект долевого строительства: Двухкомнатная квартира, номер этажа: 5, номер объекта: 412, проектная (планируемая) площадь: 53, 71 кв.м, местоположение: Санкт-Петербург, Невский район, улица Невзоровой, секция 3, тип 2.4
	дата государственной регистрации:	08.04.2019
	номер государственной регистрации:	78:12:0713002:1163-78/040/2019-134
	срок, на который установлено ограничение прав и обременение объекта недвижимости:	с 08.04.2019 на 300 месяцев
	лицо, в пользу которого установлено ограничение прав и обременение объекта недвижимости:	Акционерное общество "Райффайзенбанк", ИНН: 7744000302

основание государственной
регистрации:

Договор участия в долевом строительстве от 26.03.2019 №ДДУ-НВ2-00087-РФЗ-ОТД;
Кредитный договор от 26.03.2019 №СТР/МАЕНGB/CBD

Государственный регистратор		ФГИС ЕГРН
полное наименование должности	подпись	инициалы, фамилия

М.П.

Земельный участок

(вид объекта недвижимости)

Лист № ____ Раздела **2**Всего листов раздела **2**: ____

Всего разделов: ____

Всего листов выписки: ____

07.06.2019 № 99/2019/265167891

Кадастровый номер:

78:12:0713002:1163

3.2.42.	вид:	Залог в силу закона, 1) Объект долевого строительства: Однокомнатная квартира, номер этажа: 6, номер объекта: 759, проектная (планируемая) площадь: 30, 42 кв.м, местоположение: Санкт-Петербург, Невский район, улица Невзоровой, секция 5, тип 1.8
	дата государственной регистрации:	17.04.2019
	номер государственной регистрации:	78:12:0713002:1163-78/040/2019-153
	срок, на который установлено ограничение прав и обременение объекта недвижимости:	с 17.04.2019 на 206 месяцев
	лицо, в пользу которого установлено ограничение прав и обременение объекта недвижимости:	Банк ВТБ (публичное акционерное общество), ИНН: 7702070139
	основание государственной регистрации:	Договор участия в долевом строительстве от 03.04.2019 №ДДУ-НВ2-0099-ВТБ-ОТД-Д; Кредитный договор от 03.04.2019 №634/2026-0000684
3.2.43.	вид:	Залог в силу закона, 1) Объект долевого строительства: Однокомнатная квартира, номер этажа: 16, номер объекта: 661, проектная (планируемая) площадь: 32, 58 кв.м, местоположение: Санкт-Петербург, Невский район, улица Невзоровой, секция 4, тип 1.6
	дата государственной регистрации:	17.04.2019
	номер государственной регистрации:	78:12:0713002:1163-78/040/2019-155
	срок, на который установлено ограничение прав и обременение объекта недвижимости:	с 17.04.2019 на 180 месяцев
	лицо, в пользу которого установлено ограничение прав и обременение объекта недвижимости:	Публичное акционерное общество Банк "Финансовая Корпорация Открытие", ИНН: 7706092528
	основание государственной регистрации:	Договор участия в долевом строительстве от 29.03.2019 №ДДУ-НВ2-0096-ОКР-ОТД; Кредитный договор от 29.03.2019 №391324
3.2.44.	вид:	Залог в силу закона, 1) Объект долевого строительства: Однокомнатная квартира, номер этажа: 10, номер объекта: 77, проектная (планируемая) площадь: 39, 15 кв.м, местоположение: Санкт-Петербург, Невский район, улица Невзоровой, секция 1, тип 1.5
	дата государственной регистрации:	17.04.2019
	номер государственной регистрации:	78:12:0713002:1163-78/040/2019-157
	срок, на который установлено ограничение прав и обременение объекта недвижимости:	с 17.04.2019 по 26.03.2042
	лицо, в пользу которого установлено ограничение прав и обременение объекта недвижимости:	"Газпромбанк" (Акционерное общество), ИНН: 7744001497

основание государственной
регистрации:

Договор участия в долевом строительстве от 29.03.2019 №ДДУ-НВ2-0090-ГПБ-ОТД;
Кредитный договор от 01.04.2019 №02463-ИП/19

Государственный регистратор		ФГИС ЕГРН
полное наименование должности	подпись	инициалы, фамилия

М.П.

Земельный участок

(вид объекта недвижимости)

Лист № ____ Раздела 2Всего листов раздела 2: ____

Всего разделов: ____

Всего листов выписки: ____

07.06.2019 № 99/2019/265167891

Кадастровый номер:

78:12:0713002:1163

3.2.45.	вид:	Залог в силу закона, 1) Объект долевого строительства: Однокомнатная квартира, номер этажа: 15, номер объекта: 319, проектная (планируемая) площадь: 31, 1 кв.м, местоположение: Санкт-Петербург, Невский район, улица Невзоровой, секция 2, тип 1.8
	дата государственной регистрации:	15.03.2019
	номер государственной регистрации:	78:12:0713002:1163-78/040/2019-83
	срок, на который установлено ограничение прав и обременение объекта недвижимости:	с 15.03.2019 по 29.02.2032
	лицо, в пользу которого установлено ограничение прав и обременение объекта недвижимости:	Публичное акционерное общество "Банк "Санкт-Петербург", ИНН: 7831000027
	основание государственной регистрации:	Договор участия в долевом строительстве от 28.02.2019 №ДДУ-НВ2-0062-СПБ-ОТД; Кредитный договор от 28.02.2019 №0132-19-007389
3.2.46.	вид:	Залог в силу закона, 1) Объект долевого строительства: Однокомнатная квартира, номер этажа: 10, номер объекта: 78, проектная (планируемая) площадь: 37, 93 кв.м, местоположение: Санкт-Петербург, Невский район, улица Невзоровой, секция 1, тип 1.6
	дата государственной регистрации:	21.03.2019
	номер государственной регистрации:	78:12:0713002:1163-78/040/2019-102
	срок, на который установлено ограничение прав и обременение объекта недвижимости:	с 21.03.2019 на 146 месяцев
	лицо, в пользу которого установлено ограничение прав и обременение объекта недвижимости:	Банк ВТБ (публичное акционерное общество), ИНН: 7702070139
	основание государственной регистрации:	Договор участия в долевом строительстве от 28.02.2019 №ДДУ-НВ2-0061-ВТБ-ОТД; Кредитный договор от 28.02.2019 №634/4426-0007149
3.2.47.	вид:	Залог в силу закона, 1) Объект долевого строительства: Однокомнатная квартира, номер этажа: 12, номер объекта: 627, проектная (планируемая) площадь: 33, 59 кв.м, местоположение: Санкт-Петербург, Невский район, улица Невзоровой, секция 4, тип 1.4
	дата государственной регистрации:	15.03.2019
	номер государственной регистрации:	78:12:0713002:1163-78/040/2019-85
	срок, на который установлено ограничение прав и обременение объекта недвижимости:	возврата кредита: по истечении 36 месяцев с даты государственной регистрации
	лицо, в пользу которого установлено ограничение прав и обременение объекта недвижимости:	Публичное акционерное общество "Сбербанк России", ИНН: 7707083893

основание государственной
регистрации:

Договор участия в долевом строительстве от 26.02.2019 №ДДУ-НВ2-0050-СБР-ОТД-Д;
Кредитный договор от 26.02.2019 №6773

Государственный регистратор		ФГИС ЕГРН
полное наименование должности	подпись	инициалы, фамилия

М.П.

Земельный участок

(вид объекта недвижимости)

Лист № ____ Раздела **2**Всего листов раздела **2**: ____

Всего разделов: ____

Всего листов выписки: ____

07.06.2019 № 99/2019/265167891

Кадастровый номер:

78:12:0713002:1163

3.2.48.	вид:	Залог в силу закона, 1) Объект долевого строительства: Двухкомнатная квартира, номер этажа: 15, номер объекта: 312, проектная (планируемая) площадь: 53, 53 кв.м, местоположение: Санкт-Петербург, Невский район, улица Невзоровой, секция 2, тип 2.1
	дата государственной регистрации:	26.02.2019
	номер государственной регистрации:	78:12:0713002:1163-78/040/2019-50
	срок, на который установлено ограничение прав и обременение объекта недвижимости:	с 26.02.2019 на 302 месяца
	лицо, в пользу которого установлено ограничение прав и обременение объекта недвижимости:	Банк ВТБ (публичное акционерное общество), ИНН: 7702070139
	основание государственной регистрации:	Договор участия в долевом строительстве от 12.02.2019 №ДДУ-НВ2-0038-ВТБ-ОТД; Кредитный договор от 12.02.2019 №634/4426-0007052
3.2.49.	вид:	Залог в силу закона, 1) Объект долевого строительства: Двухкомнатная квартира, номер этажа: 11, номер объекта: 820, проектная (планируемая) площадь: 54, 08 кв.м, местоположение: Санкт-Петербург, Невский район, улица Невзоровой, секция 5, тип 2.9
	дата государственной регистрации:	01.03.2019
	номер государственной регистрации:	78:12:0713002:1163-78/040/2019-61
	срок, на который установлено ограничение прав и обременение объекта недвижимости:	с 01.03.2019 по истечении 120 месяцев
	лицо, в пользу которого установлено ограничение прав и обременение объекта недвижимости:	Акционерное общество "Банк ДОМ.РФ", ИНН: 7725038124
	основание государственной регистрации:	Договор участия в долевом строительстве от 14.02.2019 №ДДУ-НВ2-0015-БРК-ОТД; Кредитный договор от 14.02.2019 №0400-0144/ИКР-19РБ
3.2.50.	вид:	Залог в силу закона, 1) Объект долевого строительства: Двухкомнатная квартира, номер этажа: 15, номер объекта: 492, проектная (планируемая) площадь: 53, 91 кв.м, местоположение: Санкт-Петербург, Невский район, улица Невзоровой, секция 3, тип 2.4
	дата государственной регистрации:	28.03.2019
	номер государственной регистрации:	78:12:0713002:1163-78/040/2019-118
	срок, на который установлено ограничение прав и обременение объекта недвижимости:	с 28.03.2019 на 240 месяцев
	лицо, в пользу которого установлено ограничение прав и обременение объекта недвижимости:	Публичное акционерное общество Банк "Финансовая Корпорация Открытие", ИНН: 7706092528

основание государственной
регистрации:

Договор участия в долевом строительстве от 14.03.2019 №ДДУ-НВ2-0078-ОКР;
Кредитный договор от 14.03.2019 №377641

Государственный регистратор		ФГИС ЕГРН
полное наименование должности	подпись	инициалы, фамилия

М.П.

Земельный участок

(вид объекта недвижимости)

Лист № ____ Раздела **2**Всего листов раздела **2**: ____

Всего разделов: ____

Всего листов выписки: ____

07.06.2019 № 99/2019/265167891

Кадастровый номер:

78:12:0713002:1163

3.2.51.	вид:	Залог в силу закона, 1) Объект долевого строительства: Двухкомнатная квартира, номер этажа: 7, номер объекта: 764, проектная (планируемая) площадь: 53, 43 кв.м, местоположение: Санкт-Петербург, Невский район, улица Невзоровой, секция 5, тип 2.1
	дата государственной регистрации:	19.03.2019
	номер государственной регистрации:	78:12:0713002:1163-78/040/2019-92
	срок, на который установлено ограничение прав и обременение объекта недвижимости:	с 19.03.2019 на 240 мес. с даты фактического предоставления кредита
	лицо, в пользу которого установлено ограничение прав и обременение объекта недвижимости:	Публичное акционерное общество "Сбербанк России", ИНН: 7707083893
	основание государственной регистрации:	Договор участия в долевом строительстве от 12.03.2019 №ДДУ-НВ2-0074-СБР-ОТД-ЭР; Кредитный договор от 12.03.2019 №92642275
3.2.52.	вид:	Залог в силу закона, 1) Объект долевого строительства: Однокомнатная квартира, номер этажа: 8, номер объекта: 598, проектная (планируемая) площадь: 37, 03 кв.м, местоположение: Санкт-Петербург, Невский район, улица Невзоровой, секция 4
	дата государственной регистрации:	12.03.2019
	номер государственной регистрации:	78:12:0713002:1163-78/040/2019-71
	срок, на который установлено ограничение прав и обременение объекта недвижимости:	с 12.03.2019 на 180 месяцев
	лицо, в пользу которого установлено ограничение прав и обременение объекта недвижимости:	Публичное акционерное общество "Сбербанк России", ИНН: 7707083893
	основание государственной регистрации:	Договор участия в долевом строительстве от 27.02.2019 №ДДУ-НВ2-0049-СБР-ОТД-ЭР-Д; Кредитный договор от 27.02.2019 №12424
3.2.53.	вид:	Залог в силу закона, 1) Объект долевого строительства: Однокомнатная квартира, номер этажа: 13, номер объекта: 637, проектная (планируемая) площадь: 32, 58 кв.м, местоположение: Санкт-Петербург, Невский район, улица Невзоровой, секция 4, тип 1.6
	дата государственной регистрации:	19.03.2019
	номер государственной регистрации:	78:12:0713002:1163-78/040/2019-94
	срок, на который установлено ограничение прав и обременение объекта недвижимости:	с 19.03.2019 на 180 мес. с даты фактического предоставления кредита
	лицо, в пользу которого установлено ограничение прав и обременение объекта недвижимости:	Публичное акционерное общество "Сбербанк России", ИНН: 7707083893

основание государственной
регистрации:

Договор участия в долевом строительстве от 07.03.2019 №ДДУ-НВ2-0071-СБР-ОТД-ЭР-Д;
Кредитный договор от 07.03.2019 №92731805

Государственный регистратор		ФГИС ЕГРН
полное наименование должности	подпись	инициалы, фамилия

М.П.

Земельный участок

(вид объекта недвижимости)

Лист № ____ Раздела **2**Всего листов раздела **2**: ____

Всего разделов: ____

Всего листов выписки: ____

07.06.2019 № 99/2019/265167891

Кадастровый номер:

78:12:0713002:1163

3.2.54.	вид:	Залог в силу закона, 1) Объект долевого строительства: Двухкомнатная квартира, номер этажа: 8, номер объекта: 776, проектная (планируемая) площадь: 53, 43 кв.м, местоположение: Санкт-Петербург, Невский район, улица Невзоровой, секция 5, тип 2.1
	дата государственной регистрации:	19.03.2019
	номер государственной регистрации:	78:12:0713002:1163-78/040/2019-98
	срок, на который установлено ограничение прав и обременение объекта недвижимости:	с 19.03.2019 на 242 месяца
	лицо, в пользу которого установлено ограничение прав и обременение объекта недвижимости:	Банк ВТБ (публичное акционерное общество), ИНН: 7702070139
	основание государственной регистрации:	Договор участия в долевом строительстве от 28.02.2019 №ДДУ-НВ2-0066-ВТБ-ОТД; Кредитный договор от 04.03.2019 №634/5936-0004047
3.2.55.	вид:	Залог в силу закона, 1) Объект долевого строительства: Однокомнатная квартира, номер этажа: 2, номер объекта: 550, проектная (планируемая) площадь: 37, 03 кв.м, местоположение: Санкт-Петербург, Невский район, улица Невзоровой, секция 4, тип 1.7
	дата государственной регистрации:	07.02.2019
	номер государственной регистрации:	78:12:0713002:1163-78/040/2019-26
	срок, на который установлено ограничение прав и обременение объекта недвижимости:	с 07.02.2019 по 24.01.2044
	лицо, в пользу которого установлено ограничение прав и обременение объекта недвижимости:	Публичное акционерное общество "Банк "Санкт-Петербург", ИНН: 7831000027
	основание государственной регистрации:	Договор участия в долевом строительстве от 23.01.2019 №ДДУ-НВ2-0013-СПБ-ОТД; Кредитный договор от 24.01.2019 №0127-19-000980
3.2.56.	вид:	Залог в силу закона, 1) Объект долевого строительства: Двухкомнатная квартира, номер этажа: 3, номер объекта: 23, проектная (планируемая) площадь: 65, 95 кв.м, местоположение: Санкт-Петербург, Невский район, улица Невзоровой, секция 1, тип 2.7
	дата государственной регистрации:	27.02.2019
	номер государственной регистрации:	78:12:0713002:1163-78/040/2019-52
	срок, на который установлено ограничение прав и обременение объекта недвижимости:	с 27.02.2019 на 240 мес.
	лицо, в пользу которого установлено ограничение прав и обременение объекта недвижимости:	Публичное акционерное общество "Сбербанк России", ИНН: 7707083893

основание государственной
регистрации:

Договор участия в долевом строительстве от 11.02.2019 №ДДУ-НВ2-0039-СБР-ОТД-ЭР;
Кредитный договор от 11.02.2019 №92599376

Государственный регистратор		ФГИС ЕГРН
полное наименование должности	подпись	инициалы, фамилия

М.П.

Земельный участок

(вид объекта недвижимости)

Лист № ____ Раздела **2**Всего листов раздела **2**: ____

Всего разделов: ____

Всего листов выписки: ____

07.06.2019 № 99/2019/265167891

Кадастровый номер:

78:12:0713002:1163

3.2.57.	вид:	Залог в силу закона, 1) Объект долевого строительства: Однокомнатная квартира, номер этажа: 9, номер объекта: 69, проектная (планируемая) площадь: 39, 15 кв.м, местоположение: Санкт-Петербург, Невский район, улица Невзоровой, секция 1, тип 1.5
	дата государственной регистрации:	06.03.2019
	номер государственной регистрации:	78:12:0713002:1163-78/040/2019-65
	срок, на который установлено ограничение прав и обременение объекта недвижимости:	с 06.03.2019 на 300 процентных периодов
	лицо, в пользу которого установлено ограничение прав и обременение объекта недвижимости:	Акционерное общество "Райффайзенбанк", ИНН: 7744000302
	основание государственной регистрации:	Договор участия в долевом строительстве от 18.02.2019 №ДДУ-НВ2-0044-РФЗ-ОТД; Кредитный договор от 18.02.2019 №СТР/МАЕМ20/CBD
3.2.58.	вид:	Залог в силу закона, 1) Объект долевого строительства: Однокомнатная квартира, номер этажа: 11, номер объекта: 618, проектная (планируемая) площадь: 32, 57 кв.м, местоположение: Санкт-Петербург, Невский район, улица Невзоровой, секция 4, тип 1.3
	дата государственной регистрации:	20.02.2019
	номер государственной регистрации:	78:12:0713002:1163-78/040/2019-38
	срок, на который установлено ограничение прав и обременение объекта недвижимости:	с 20.02.2019 на 242 месяца
	лицо, в пользу которого установлено ограничение прав и обременение объекта недвижимости:	Банк ВТБ (публичное акционерное общество), ИНН: 7702070139
	основание государственной регистрации:	Договор участия в долевом строительстве от 31.01.2019 №ДДУ-НВ2-0027-ВТБ-ОТД-Д; Кредитный договор от 04.02.2019 №634/4426-0007014
3.2.59.	вид:	Залог в силу закона, 1) Объект долевого строительства: Однокомнатная квартира, номер этажа: 16, номер объекта: 330, проектная (планируемая) площадь: 31, 1 кв.м, местоположение: Санкт-Петербург, Невский район, улица Невзоровой, секция 2, тип 1.8
	дата государственной регистрации:	26.04.2019
	номер государственной регистрации:	78:12:0713002:1163-78/040/2019-174
	срок, на который установлено ограничение прав и обременение объекта недвижимости:	с 26.04.2019 на 242 месяца
	лицо, в пользу которого установлено ограничение прав и обременение объекта недвижимости:	Банк ВТБ (публичное акционерное общество), ИНН: 7702070139

основание государственной
регистрации:

Договор участия в долевом строительстве от 11.04.2019 №ДДУ-НВ2-0112-ВТБ-ОТД;
Кредитный договор от 11.04.2019 №634/4426-0007402

Государственный регистратор		ФГИС ЕГРН
полное наименование должности	подпись	инициалы, фамилия

М.П.

Земельный участок

(вид объекта недвижимости)

Лист № ____ Раздела 2Всего листов раздела 2: ____

Всего разделов: ____

Всего листов выписки: ____

07.06.2019 № 99/2019/265167891

Кадастровый номер:

78:12:0713002:1163

3.2.60.	вид:	Залог в силу закона, 1) Объект долевого строительства: Однокомнатная квартира, номер этажа: 8, номер объекта: 594, проектная (планируемая) площадь: 32, 5 кв.м, местоположение: Санкт-Петербург, Невский район, улица Невзоровой, секция 4, тип 1.3
	дата государственной регистрации:	26.04.2019
	номер государственной регистрации:	78:12:0713002:1163-78/040/2019-179
	срок, на который установлено ограничение прав и обременение объекта недвижимости:	с 26.04.2019 на 300 мес. с даты фактического предоставления кредита
	лицо, в пользу которого установлено ограничение прав и обременение объекта недвижимости:	Публичное акционерное общество "Сбербанк России", ИНН: 7707083893
	основание государственной регистрации:	Договор участия в долевом строительстве от 16.04.2019 №ДДУ-НВ2-0116-СБР-ОТД-ЭР-Д; Кредитный договор от 16.04.2019 №92712749
3.2.61.	вид:	Залог в силу закона, 1) Объект долевого строительства: Двухкомнатная квартира, номер этажа: 14, номер объекта: 848, проектная (планируемая) площадь: 53, 6 кв.м, местоположение: Санкт-Петербург, Невский район, улица Невзоровой, секция 5, тип 2.1
	дата государственной регистрации:	17.04.2019
	номер государственной регистрации:	78:12:0713002:1163-78/040/2019-161
	срок, на который установлено ограничение прав и обременение объекта недвижимости:	с 17.04.2019 на 302 месяца
	лицо, в пользу которого установлено ограничение прав и обременение объекта недвижимости:	Банк ВТБ (публичное акционерное общество), ИНН: 7702070139
	основание государственной регистрации:	Договор участия в долевом строительстве от 29.03.2019 №ДДУ-НВ2-0094-ВТБ-ОТД; Кредитный договор от 29.03.2019 №634/4426-0007311
3.2.62.	вид:	Залог в силу закона, 1) Объект долевого строительства: Двухкомнатная квартира, номер этажа: 8, номер объекта: 781, проектная (планируемая) площадь: 54, 92 кв.м, местоположение: Санкт-Петербург, Невский район, улица Невзоровой, секция 5, тип 2.6
	дата государственной регистрации:	12.04.2019
	номер государственной регистрации:	78:12:0713002:1163-78/040/2019-144
	срок, на который установлено ограничение прав и обременение объекта недвижимости:	с 12.04.2019 на 60 месяцев
	лицо, в пользу которого установлено ограничение прав и обременение объекта недвижимости:	Публичное акционерное общество Банк "Финансовая Корпорация Открытие", ИНН: 7706092528

основание государственной
регистрации:

Договор участия в долевом строительстве от 29.03.2019 №ДДУ-НВ2-0098-ОКР-ОТД;
Кредитный договор от 30.03.2019 №391835

Государственный регистратор		ФГИС ЕГРН
полное наименование должности	подпись	инициалы, фамилия

М.П.

Земельный участок

(вид объекта недвижимости)

Лист № ____ Раздела 2Всего листов раздела 2: ____

Всего разделов: ____

Всего листов выписки: ____

07.06.2019 № 99/2019/265167891

Кадастровый номер:

78:12:0713002:1163

3.2.63.	вид:	Залог в силу закона, 1) Объект долевого строительства: Однокомнатная квартира, номер этажа: 20, номер объекта: 534, проектная (планируемая) площадь: 32, 57 кв.м, местоположение: Санкт-Петербург, Невский район, улица Невзоровой, секция 3, тип 1.6
	дата государственной регистрации:	14.05.2019
	номер государственной регистрации:	78:12:0713002:1163-78/040/2019-190
	срок, на который установлено ограничение прав и обременение объекта недвижимости:	с 14.05.2019 по 18.04.2039
	лицо, в пользу которого установлено ограничение прав и обременение объекта недвижимости:	Публичное акционерное общество "Банк "Санкт-Петербург", ИНН: 7831000027
	основание государственной регистрации:	Договор участия в долевом строительстве от 18.04.2019 №№ ДДУ-НВ2-0119-СПБ-ОТД; Кредитный договор от 18.04.2019 №0127-19-006088
3.2.64.	вид:	Залог в силу закона, 1) Объект долевого строительства: Двухкомнатная квартира, номер этажа: 12, номер объекта: 829, проектная (планируемая) площадь: 55, 01 кв.м, местоположение: Санкт-Петербург, Невский район, улица Невзоровой, секция 5, тип 2.6
	дата государственной регистрации:	26.04.2019
	номер государственной регистрации:	78:12:0713002:1163-78/040/2019-168
	срок, на который установлено ограничение прав и обременение объекта недвижимости:	с 26.04.2019 на 182 месяца
	лицо, в пользу которого установлено ограничение прав и обременение объекта недвижимости:	Банк ВТБ (публичное акционерное общество), ИНН: 7702070139
	основание государственной регистрации:	Договор участия в долевом строительстве от 09.04.2019 №ДДУ-НВ2-0110-ВТБ-ОТД-Д; Кредитный договор от 09.04.2019 №634/2023-0000046
3.2.65.	вид:	Залог в силу закона, 1) Объект долевого строительства: Однокомнатная квартира, номер этажа: 16, номер объекта: 125, проектная (планируемая) площадь: 39, 15 кв.м, местоположение: Санкт-Петербург, Невский район, улица Невзоровой, секция 1, тип 1.5
	дата государственной регистрации:	09.04.2019
	номер государственной регистрации:	78:12:0713002:1163-78/040/2019-140
	срок, на который установлено ограничение прав и обременение объекта недвижимости:	с 09.04.2019 на 300 месяцев
	лицо, в пользу которого установлено ограничение прав и обременение объекта недвижимости:	Публичное акционерное общество Банк "Финансовая Корпорация Открытие", ИНН: 7706092528

основание государственной
регистрации:

Договор участия в долевом строительстве от 26.03.2019 №ДДУ-НВ2-0089-ОКР-ОТД;
Кредитный договор от 26.03.2019 №387407

Государственный регистратор		ФГИС ЕГРН
полное наименование должности	подпись	инициалы, фамилия

М.П.

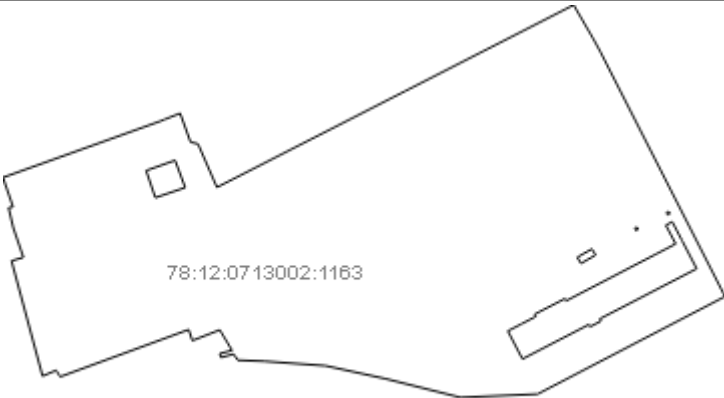
Земельный участок		
(вид объекта недвижимости)		
Лист № ____ Раздела <u>2</u>	Всего листов раздела <u>2</u> : ____	
Всего разделов: ____		
Всего листов выписки: ____		
07.06.2019 № 99/2019/265167891		
Кадастровый номер:	78:12:0713002:1163	
3.2.66.	вид:	Залог в силу закона, 1) Объект долевого строительства: Однокомнатная квартира, номер этажа: 14, номер объекта: 108, проектная (планируемая) площадь: 39, 54 кв.м, местоположение: Санкт-Петербург, Невский район, улица Невзоровой, секция 1, тип 1.4
	дата государственной регистрации:	01.04.2019
	номер государственной регистрации:	78:12:0713002:1163-78/040/2019-122
	срок, на который установлено ограничение прав и обременение объекта недвижимости:	с 01.04.2019 на 182 месяца
	лицо, в пользу которого установлено ограничение прав и обременение объекта недвижимости:	Банк ВТБ (публичное акционерное общество), ИНН: 7702070139
	основание государственной регистрации:	Договор участия в долевом строительстве от 15.03.2019 №ДДУ-НВ2-0081-ВТБ-ОТД; Кредитный договор от 15.03.2019 №634/4426-0007227
4.	Договоры участия в долевом строительстве:	зарегистрировано
5.	Заявленные в судебном порядке права требования:	данные отсутствуют
6.	Сведения о возражении в отношении зарегистрированного права:	данные отсутствуют
7.	Сведения о наличии решения об изъятии объекта недвижимости для государственных и муниципальных нужд:	данные отсутствуют
8.	Сведения о невозможности государственной регистрации без личного участия правообладателя или его законного представителя:	
9.	Правопритязания и сведения о наличии поступивших, но не рассмотренных заявлений о проведении государственной регистрации права (переюда, прекращения права), ограничения права или обременения объекта недвижимости, сделки в отношении объекта недвижимости:	данные отсутствуют
10.	Сведения об осуществлении государственной регистрации сделки, права, ограничения права без необходимого в силу закона согласия третьего лица, органа:	данные отсутствуют
11.	Сведения о невозможности государственной регистрации переюда, прекращения, ограничения права на земельный участок из земель сельскохозяйственного назначения:	

Государственный регистратор		ФГИС ЕГРН
полное наименование должности	подпись	инициалы, фамилия

М.П.

Выписка из Единого государственного реестра недвижимости об объекте недвижимости
Описание местоположения земельного участка

Земельный участок			
(вид объекта недвижимости)			
Лист № ___ Раздела 3	Всего листов раздела 3 : ___	Всего разделов: ___	Всего листов выписки: ___
07.06.2019 № 99/2019/265167891			
Кадастровый номер:		78:12:0713002:1163	

План (чертеж, схема) земельного участка			
			
Масштаб 1: данные отсутствуют	Условные обозначения:		

Государственный регистратор		ФГИС ЕГРН
полное наименование должности	подпись	инициалы, фамилия

М.П.

Выписка из Единого государственного реестра недвижимости об объекте недвижимости
Описание местоположения земельного участка

Земельный участок			
(вид объекта недвижимости)			
Лист № ___ Раздела 3.1	Всего листов раздела 3.1 : ___	Всего разделов: ___	Всего листов выписки: ___
07.06.2019 № 99/2019/265167891			
Кадастровый номер:		78:12:0713002:1163	

Описание местоположения границ земельного участка							
Номер п/п	Номер точки		Дирекционный угол	Горизонтальное проложение, м	Описание закрепления на местности	Кадастровые номера смежных участков	Сведения об адресах правообладателей смежных земельных участков
	начальная	конечная					
1	2	3	4	5	6	7	8
1	1	2	данные отсутствуют	данные отсутствуют	данные отсутствуют	данные отсутствуют	данные отсутствуют
2	1	2	данные отсутствуют	данные отсутствуют	данные отсутствуют	данные отсутствуют	данные отсутствуют
3	2	3	данные отсутствуют	данные отсутствуют	данные отсутствуют	данные отсутствуют	данные отсутствуют
4	2	3	данные отсутствуют	данные отсутствуют	данные отсутствуют	данные отсутствуют	данные отсутствуют
5	3	4	данные отсутствуют	данные отсутствуют	данные отсутствуют	данные отсутствуют	данные отсутствуют
6	3	4	данные отсутствуют	данные отсутствуют	данные отсутствуют	данные отсутствуют	данные отсутствуют
7	4	5	данные отсутствуют	данные отсутствуют	данные отсутствуют	данные отсутствуют	данные отсутствуют
8	4	5	данные отсутствуют	данные отсутствуют	данные отсутствуют	данные отсутствуют	данные отсутствуют
9	4	1	данные отсутствуют	данные отсутствуют	данные отсутствуют	данные отсутствуют	данные отсутствуют
10	5	6	данные отсутствуют	данные отсутствуют	данные отсутствуют	данные отсутствуют	данные отсутствуют
11	5	6	данные отсутствуют	данные отсутствуют	данные отсутствуют	данные отсутствуют	данные отсутствуют
12	6	7	данные отсутствуют	данные отсутствуют	данные отсутствуют	данные отсутствуют	данные отсутствуют
13	6	7	данные отсутствуют	данные отсутствуют	данные отсутствуют	данные отсутствуют	данные отсутствуют

14	7	8	данные отсутствуют	данные отсутствуют	данные отсутствуют	данные отсутствуют	данные отсутствуют
15	7	8	данные отсутствуют	данные отсутствуют	данные отсутствуют	данные отсутствуют	данные отсутствуют

Государственный регистратор		ФГИС ЕГРН
полное наименование должности	подпись	инициалы, фамилия

М.П.

Выписка из Единого государственного реестра недвижимости об объекте недвижимости
Описание местоположения земельного участка

Земельный участок			
(вид объекта недвижимости)			
Лист № ___ Раздела 3.1	Всего листов раздела 3.1 : ___	Всего разделов: ___	Всего листов выписки: ___
07.06.2019 № 99/2019/265167891			
Кадастровый номер:		78:12:0713002:1163	

Описание местоположения границ земельного участка							
Номер п/п	Номер точки		Дирекционный угол	Горизонтальное проложение, м	Описание закрепления на местности	Кадастровые номера смежных участков	Сведения об адресах правообладателей смежных земельных участков
	начальная	конечная					
1	2	3	4	5	6	7	8
16	8	9	данные отсутствуют	данные отсутствуют	данные отсутствуют	данные отсутствуют	данные отсутствуют
17	8	9	данные отсутствуют	данные отсутствуют	данные отсутствуют	данные отсутствуют	данные отсутствуют
18	9	10	данные отсутствуют	данные отсутствуют	данные отсутствуют	данные отсутствуют	данные отсутствуют
19	9	10	данные отсутствуют	данные отсутствуют	данные отсутствуют	данные отсутствуют	данные отсутствуют
20	10	11	данные отсутствуют	данные отсутствуют	данные отсутствуют	данные отсутствуют	данные отсутствуют
21	10	11	данные отсутствуют	данные отсутствуют	данные отсутствуют	данные отсутствуют	данные отсутствуют
22	11	12	данные отсутствуют	данные отсутствуют	данные отсутствуют	данные отсутствуют	данные отсутствуют
23	11	12	данные отсутствуют	данные отсутствуют	данные отсутствуют	данные отсутствуют	данные отсутствуют
24	12	13	данные отсутствуют	данные отсутствуют	данные отсутствуют	данные отсутствуют	данные отсутствуют
25	12	13	данные отсутствуют	данные отсутствуют	данные отсутствуют	данные отсутствуют	данные отсутствуют
26	13	14	данные отсутствуют	данные отсутствуют	данные отсутствуют	данные отсутствуют	данные отсутствуют
27	13	14	данные отсутствуют	данные отсутствуют	данные отсутствуют	данные отсутствуют	данные отсутствуют
28	14	15	данные	данные	данные отсутствуют	данные отсутствуют	данные отсутствуют

			отсутствуют	отсутствуют			
29	14	15	данные отсутствуют	данные отсутствуют	данные отсутствуют	данные отсутствуют	данные отсутствуют
30	15	16	данные отсутствуют	данные отсутствуют	данные отсутствуют	данные отсутствуют	данные отсутствуют

Государственный регистратор		ФГИС ЕГРН
полное наименование должности	подпись	инициалы, фамилия

М.П.

Выписка из Единого государственного реестра недвижимости об объекте недвижимости
Описание местоположения земельного участка

Земельный участок			
(вид объекта недвижимости)			
Лист № <u> </u> Раздела 3.1	Всего листов раздела 3.1 : <u> </u>	Всего разделов: <u> </u>	Всего листов выписки: <u> </u>
07.06.2019 № 99/2019/265167891			
Кадастровый номер:		78:12:0713002:1163	

Описание местоположения границ земельного участка							
Номер п/п	Номер точки		Дирекционный угол	Горизонтальное проложение, м	Описание закрепления на местности	Кадастровые номера смежных участков	Сведения об адресах правообладателей смежных земельных участков
	начальная	конечная					
1	2	3	4	5	6	7	8
31	15	16	данные отсутствуют	данные отсутствуют	данные отсутствуют	данные отсутствуют	данные отсутствуют
32	16	17	данные отсутствуют	данные отсутствуют	данные отсутствуют	данные отсутствуют	данные отсутствуют
33	16	17	данные отсутствуют	данные отсутствуют	данные отсутствуют	данные отсутствуют	данные отсутствуют
34	17	18	данные отсутствуют	данные отсутствуют	данные отсутствуют	данные отсутствуют	данные отсутствуют
35	17	18	данные отсутствуют	данные отсутствуют	данные отсутствуют	данные отсутствуют	данные отсутствуют
36	18	19	данные отсутствуют	данные отсутствуют	данные отсутствуют	данные отсутствуют	данные отсутствуют
37	18	19	данные отсутствуют	данные отсутствуют	данные отсутствуют	данные отсутствуют	данные отсутствуют
38	19	20	данные отсутствуют	данные отсутствуют	данные отсутствуют	данные отсутствуют	данные отсутствуют
39	19	1	данные отсутствуют	данные отсутствуют	данные отсутствуют	данные отсутствуют	данные отсутствуют
40	20	21	данные отсутствуют	данные отсутствуют	данные отсутствуют	данные отсутствуют	данные отсутствуют
41	21	22	данные отсутствуют	данные отсутствуют	данные отсутствуют	данные отсутствуют	данные отсутствуют
42	22	23	данные отсутствуют	данные отсутствуют	данные отсутствуют	данные отсутствуют	данные отсутствуют
43	23	24	данные отсутствуют	данные отсутствуют	данные отсутствуют	данные отсутствуют	данные отсутствуют

			отсутствуют	отсутствуют			
44	24	25	данные отсутствуют	данные отсутствуют	данные отсутствуют	данные отсутствуют	данные отсутствуют
45	25	26	данные отсутствуют	данные отсутствуют	данные отсутствуют	данные отсутствуют	данные отсутствуют

Государственный регистратор		ФГИС ЕГРН
полное наименование должности	подпись	инициалы, фамилия

М.П.

Выписка из Единого государственного реестра недвижимости об объекте недвижимости
Описание местоположения земельного участка

Земельный участок			
(вид объекта недвижимости)			
Лист № __ Раздела 3.1	Всего листов раздела 3.1 : __	Всего разделов: __	Всего листов выписки: __
07.06.2019 № 99/2019/265167891			
Кадастровый номер:		78:12:0713002:1163	

Описание местоположения границ земельного участка							
Номер п/п	Номер точки		Дирекционный угол	Горизонтальное проложение, м	Описание закрепления на местности	Кадастровые номера смежных участков	Сведения об адресах правообладателей смежных земельных участков
	начальная	конечная					
1	2	3	4	5	6	7	8
46	26	27	данные отсутствуют	данные отсутствуют	данные отсутствуют	данные отсутствуют	данные отсутствуют
47	27	28	данные отсутствуют	данные отсутствуют	данные отсутствуют	данные отсутствуют	данные отсутствуют
48	28	29	данные отсутствуют	данные отсутствуют	данные отсутствуют	данные отсутствуют	данные отсутствуют
49	29	30	данные отсутствуют	данные отсутствуют	данные отсутствуют	данные отсутствуют	данные отсутствуют
50	30	31	данные отсутствуют	данные отсутствуют	данные отсутствуют	данные отсутствуют	данные отсутствуют
51	31	32	данные отсутствуют	данные отсутствуют	данные отсутствуют	данные отсутствуют	данные отсутствуют
52	32	33	данные отсутствуют	данные отсутствуют	данные отсутствуют	данные отсутствуют	данные отсутствуют
53	33	1	данные отсутствуют	данные отсутствуют	данные отсутствуют	данные отсутствуют	данные отсутствуют

Государственный регистратор		ФГИС ЕГРН
полное наименование должности	подпись	инициалы, фамилия

М.П.

Выписка из Единого государственного реестра недвижимости об объекте недвижимости
Описание местоположения земельного участка

Земельный участок			
(вид объекта недвижимости)			
Лист № ___ Раздела 3.2	Всего листов раздела 3.2 : ___	Всего разделов: ___	Всего листов выписки: ___
07.06.2019 № 99/2019/265167891			
Кадастровый номер:		78:12:0713002:1163	

Сведения о характерных точках границы земельного участка				
Система координат: мск 64				
Зона №				
Номер точки	Координаты		Описание закрепления на местности	Средняя квадратическая погрешность определения координат характерных точек границ земельного участка, м
	X	Y		
1	2	3	4	5
1	89027.03	118907.55	данные отсутствуют	0.1
2	89049.76	118970.96	данные отсутствуют	0.1
3	89050.33	118972.31	данные отсутствуют	0.1
4	89052.76	118978.51	данные отсутствуют	0.1
5	89041.23	118982.65	данные отсутствуют	0.1
6	89040.51	118985.66	данные отсутствуют	0.1
7	89023.09	118993.23	данные отсутствуют	0.1
8	89061.77	119068.84	данные отсутствуют	0.1
9	89096.18	119136.1	данные отсутствуют	0.1
10	89082.58	119143.98	данные отсутствуют	0.1
11	89077.6	119146.71	данные отсутствуют	0.1
12	88979.35	119196.7	данные отсутствуют	0.1
13	88940.23	119121.66	данные отсутствуют	0.1
14	88938.89	119090.79	данные отсутствуют	0.1
15	88946.35	119060.88	данные отсутствуют	0.1

Государственный регистратор		ФГИС ЕГРН
полное наименование должности	подпись	инициалы, фамилия

М.П.

Выписка из Единого государственного реестра недвижимости об объекте недвижимости
Описание местоположения земельного участка

Земельный участок			
(вид объекта недвижимости)			
Лист № ___ Раздела 3.2	Всего листов раздела 3.2 : ___	Всего разделов: ___	Всего листов выписки: ___
07.06.2019 № 99/2019/265167891			
Кадастровый номер:		78:12:0713002:1163	

Сведения о характерных точках границы земельного участка				
Система координат: мск 64				
Зона №				
Номер точки	Координаты		Описание закрепления на местности	Средняя квадратическая погрешность определения координат характерных точек границ земельного участка, м
	X	Y		
1	2	3	4	5
16	88951.58	119036.71	данные отсутствуют	0.1
17	88953.39	119012.12	данные отсутствуют	0.1
18	88953.82	119001.53	данные отсутствуют	0.1
19	88956.27	118999.98	данные отсутствуют	0.1
20	88954.91	118994.85	данные отсутствуют	0.1
21	88956.46	118994.37	данные отсутствуют	0.1
22	88957.73	118999.3	данные отсутствуют	0.1
23	88965.96	118994.39	данные отсутствуют	0.1
24	88961.67	118983.38	данные отсутствуют	0.1
25	88966.08	118981.93	данные отсутствуют	0.1
26	88947.17	118930.44	данные отсутствуют	0.1
27	88949.75	118928.86	данные отсутствуют	0.1
28	88947.46	118923.4	данные отсутствуют	0.1
29	88993.61	118910.98	данные отсутствуют	0.1
30	88995.04	118915.72	данные отсутствуют	0.1

Государственный регистратор		ФГИС ЕГРН
полное наименование должности	подпись	инициалы, фамилия

М.П.

Выписка из Единого государственного реестра недвижимости об объекте недвижимости
Описание местоположения земельного участка

Земельный участок			
(вид объекта недвижимости)			
Лист № <u> </u> Раздела 3.2	Всего листов раздела 3.2 : <u> </u>	Всего разделов: <u> </u>	Всего листов выписки: <u> </u>
07.06.2019 № 99/2019/265167891			
Кадастровый номер:		78:12:0713002:1163	

Сведения о характерных точках границы земельного участка				
Система координат: мск 64				
Зона №				
Номер точки	Координаты		Описание закрепления на местности	Средняя квадратическая погрешность определения координат характерных точек границ земельного участка, м
	X	Y		
1	2	3	4	5
31	89007.03	118911.63	данные отсутствуют	0.1
32	89014.93	118909.8	данные отсутствуют	0.1
33	89015.25	118911.59	данные отсутствуют	0.1
34	88954.3	119115.57	данные отсутствуют	0.1
35	88965.52	119109.75	данные отсутствуют	0.1
36	88968.28	119115.1	данные отсутствуют	0.1
37	88971.31	119120.94	данные отсутствуют	0.1
38	88972.2	119120.47	данные отсутствуют	0.1
39	88978.51	119132.64	данные отсутствуют	0.1
40	88977.62	119133.1	данные отсутствуют	0.1
41	88996.45	119169.3	данные отсутствуют	0.1
42	88998.55	119173.34	данные отсутствуют	0.1
43	89000.34	119176.78	данные отсутствуют	0.1
44	89000.43	119176.96	данные отсутствуют	0.1
45	89007.93	119173.01	данные отсутствуют	0.1

Государственный регистратор		ФГИС ЕГРН
полное наименование должности	подпись	инициалы, фамилия

М.П.

Выписка из Единого государственного реестра недвижимости об объекте недвижимости
Описание местоположения земельного участка

Земельный участок			
(вид объекта недвижимости)			
Лист № ___ Раздела 3.2	Всего листов раздела 3.2 : ___	Всего разделов: ___	Всего листов выписки: ___
07.06.2019 № 99/2019/265167891			
Кадастровый номер:		78:12:0713002:1163	

Сведения о характерных точках границы земельного участка				
Система координат: мск 64				
Зона №				
Номер точки	Координаты		Описание закрепления на местности	Средняя квадратическая погрешность определения координат характерных точек границ земельного участка, м
	X	Y		
1	2	3	4	5
46	89009.29	119175.58	данные отсутствуют	0.1
47	89001.72	119179.54	данные отсутствуют	0.1
48	88990.49	119185.36	данные отсутствуют	0.1
49	88970.35	119146.53	данные отсутствуют	0.1
50	88969.46	119146.99	данные отсутствуют	0.1
51	88967.22	119142.68	данные отсутствуют	0.1
52	88968.11	119142.22	данные отсутствуют	0.1
53	89012.97	119173.29	данные отсутствуют	0.1
54	89013.41	119174.19	данные отсутствуют	0.1
55	89012.52	119174.63	данные отсутствуют	0.1
56	89012.07	119173.74	данные отсутствуют	0.1
57	89006.67	119160.56	данные отсутствуют	0.1
58	89007.11	119161.46	данные отсутствуют	0.1
59	89006.21	119161.9	данные отсутствуют	0.1
60	89005.77	119161.01	данные отсутствуют	0.1

Государственный регистратор		ФГИС ЕГРН
полное наименование должности	подпись	инициалы, фамилия

М.П.

Выписка из Единого государственного реестра недвижимости об объекте недвижимости
Описание местоположения земельного участка

Земельный участок			
(вид объекта недвижимости)			
Лист № ___ Раздела 3.2	Всего листов раздела 3.2 : ___	Всего разделов: ___	Всего листов выписки: ___
07.06.2019 № 99/2019/265167891			
Кадастровый номер:		78:12:0713002:1163	

Сведения о характерных точках границы земельного участка				
Система координат: мск 64				
Зона №				
Номер точки	Координаты		Описание закрепления на местности	Средняя квадратическая погрешность определения координат характерных точек границ земельного участка, м
	X	Y		
1	2	3	4	5
61	88995.06	119137.55	данные отсутствуют	0.1
62	88998.4	119143.4	данные отсутствуют	0.1
63	88995.97	119144.9	данные отсутствуют	0.1
64	88992.59	119139.05	данные отсутствуют	0.1
65	89029.8	118964.88	данные отсутствуют	0.1
66	89033.91	118976.48	данные отсутствуют	0.1
67	89023	118980.53	данные отсутствуют	0.1
68	89018.95	118968.56	данные отсутствуют	0.1

Государственный регистратор		ФГИС ЕГРН
полное наименование должности	подпись	инициалы, фамилия

М.П.

Выписка из Единого государственного реестра недвижимости об объекте недвижимости
Сведения о частях земельного участка

Земельный участок			
(вид объекта недвижимости)			
Лист № ___ Раздела 4	Всего листов раздела 4 : ___	Всего разделов: ___	Всего листов выписки: ___
07.06.2019 № 99/2019/265167891			
Кадастровый номер:		78:12:0713002:1163	

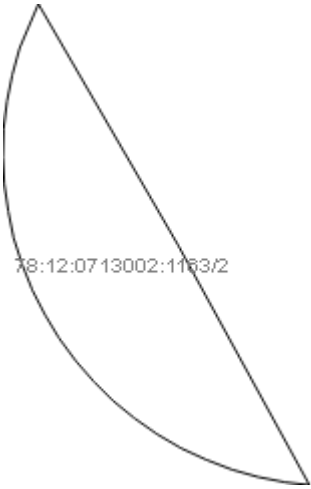
План (чертеж, схема) части земельного участка	Учетный номер части: 78:12:0713002:1163/1
	
Масштаб 1: данные отсутствуют	Условные обозначения:

Государственный регистратор		ФГИС ЕГРН
полное наименование должности	подпись	инициалы, фамилия

М.П.

Выписка из Единого государственного реестра недвижимости об объекте недвижимости
Сведения о частях земельного участка

Земельный участок			
(вид объекта недвижимости)			
Лист № ___ Раздела 4	Всего листов раздела 4 : ___	Всего разделов: ___	Всего листов выписки: ___
07.06.2019 № 99/2019/265167891			
Кадастровый номер:		78:12:0713002:1163	

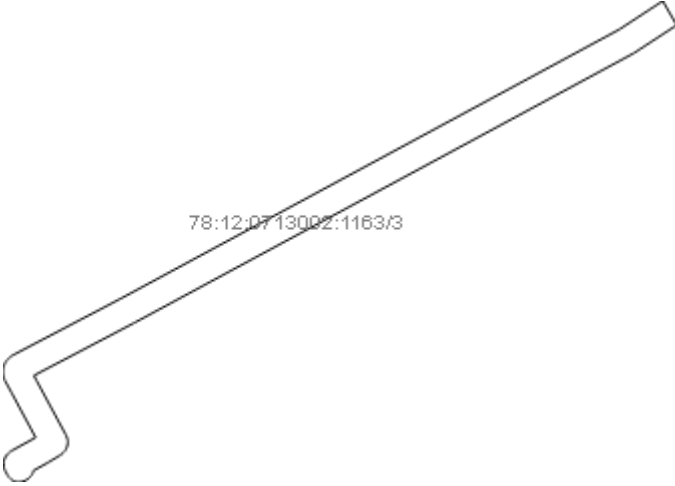
План (чертеж, схема) части земельного участка	Учетный номер части: 78:12:0713002:1163/2
 <p>78:12:0713002:1163/2</p>	
Масштаб 1: данные отсутствуют	Условные обозначения:

Государственный регистратор		ФГИС ЕГРН
полное наименование должности	подпись	инициалы, фамилия

М.П.

Выписка из Единого государственного реестра недвижимости об объекте недвижимости
Сведения о частях земельного участка

Земельный участок			
<small>(вид объекта недвижимости)</small>			
Лист № ___ Раздела 4	Всего листов раздела 4 : ___	Всего разделов: ___	Всего листов выписки: ___
07.06.2019 № 99/2019/265167891			
Кадастровый номер:		78:12:0713002:1163	

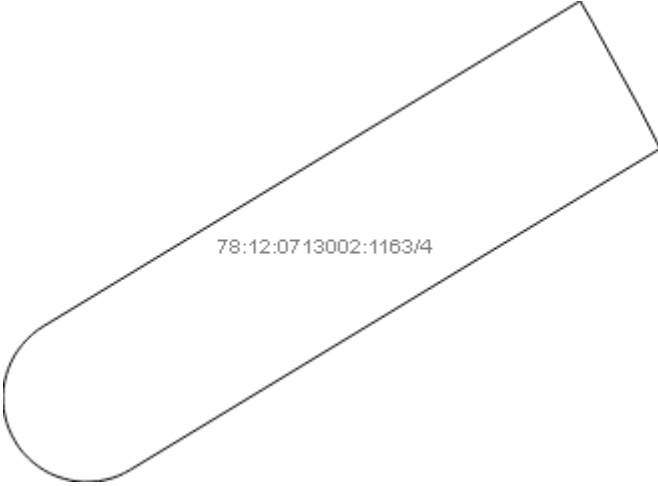
План (чертеж, схема) части земельного участка	Учетный номер части: 78:12:0713002:1163/3
	
Масштаб 1: данные отсутствуют	Условные обозначения:

Государственный регистратор		ФГИС ЕГРН
полное наименование должности	подпись	инициалы, фамилия

М.П.

Выписка из Единого государственного реестра недвижимости об объекте недвижимости
Сведения о частях земельного участка

Земельный участок			
(вид объекта недвижимости)			
Лист № __ Раздела 4	Всего листов раздела 4 : __	Всего разделов: __	Всего листов выписки: __
07.06.2019 № 99/2019/265167891			
Кадастровый номер:		78:12:0713002:1163	

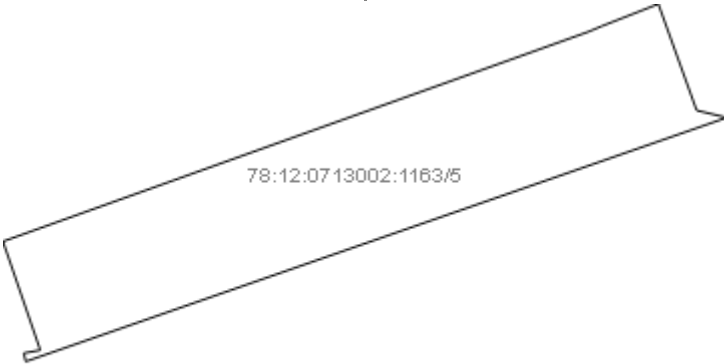
План (чертеж, схема) части земельного участка	Учетный номер части: 78:12:0713002:1163/4
 <p>78:12:0713002:1163/4</p>	
Масштаб 1: данные отсутствуют	Условные обозначения:

Государственный регистратор		ФГИС ЕГРН
полное наименование должности	подпись	инициалы, фамилия

М.П.

Выписка из Единого государственного реестра недвижимости об объекте недвижимости
Сведения о частях земельного участка

Земельный участок			
(вид объекта недвижимости)			
Лист № ___ Раздела 4	Всего листов раздела 4 : ___	Всего разделов: ___	Всего листов выписки: ___
07.06.2019 № 99/2019/265167891			
Кадастровый номер:		78:12:0713002:1163	


План (чертеж, схема) части земельного участка	Учетный номер части: 78:12:0713002:1163/5
	
Масштаб 1: данные отсутствуют	Условные обозначения:

Государственный регистратор		ФГИС ЕГРН
полное наименование должности	подпись	инициалы, фамилия

М.П.

Выписка из Единого государственного реестра недвижимости об объекте недвижимости
Сведения о частях земельного участка

Земельный участок			
(вид объекта недвижимости)			
Лист № ___ Раздела 4	Всего листов раздела 4 : ___	Всего разделов: ___	Всего листов выписки: ___
07.06.2019 № 99/2019/265167891			
Кадастровый номер:		78:12:0713002:1163	

План (чертеж, схема) части земельного участка	Учетный номер части: 78:12:0713002:1163/6
	
Масштаб 1: данные отсутствуют	Условные обозначения:

Государственный регистратор		ФГИС ЕГРН
полное наименование должности	подпись	инициалы, фамилия

М.П.

Выписка из Единого государственного реестра недвижимости об объекте недвижимости
Сведения о частях земельного участка

Земельный участок			
(вид объекта недвижимости)			
Лист № ___ Раздела 4	Всего листов раздела 4 : ___	Всего разделов: ___	Всего листов выписки: ___
07.06.2019 № 99/2019/265167891			
Кадастровый номер:		78:12:0713002:1163	


План (чертеж, схема) части земельного участка	Учетный номер части: 78:12:0713002:1163/7
	
Масштаб 1: данные отсутствуют	Условные обозначения:

Государственный регистратор		ФГИС ЕГРН
полное наименование должности	подпись	инициалы, фамилия

М.П.

Выписка из Единого государственного реестра недвижимости об объекте недвижимости
Сведения о частях земельного участка

Земельный участок			
(вид объекта недвижимости)			
Лист № __ Раздела 4	Всего листов раздела 4 : __	Всего разделов: __	Всего листов выписки: __
07.06.2019 № 99/2019/265167891			
Кадастровый номер:		78:12:0713002:1163	

План (чертеж, схема) части земельного участка	Учетный номер части: 78:12:0713002:1163/8
	
Масштаб 1: данные отсутствуют	Условные обозначения:

Государственный регистратор		ФГИС ЕГРН
полное наименование должности	подпись	инициалы, фамилия

М.П.

Выписка из Единого государственного реестра недвижимости об объекте недвижимости
Сведения о частях земельного участка

Земельный участок			
<small>(вид объекта недвижимости)</small>			
Лист № ___ Раздела 4.1	Всего листов раздела 4.1 : ___	Всего разделов: ___	Всего листов выписки: ___
07.06.2019 № 99/2019/265167891			
Кадастровый номер:		78:12:0713002:1163	

Учетный номер части	Площадь (м ²)	Содержание ограничения в использовании или ограничения права на объект недвижимости или обременения объекта недвижимости
1	2	3
1	818	Иные ограничения (обременения) прав
2	13	Иные ограничения (обременения) прав
3	145	Иные ограничения (обременения) прав
4	411	Иные ограничения (обременения) прав
5	1021	Иные ограничения (обременения) прав
6	1	Иные ограничения (обременения) прав
7	13	Ограничения прав на земельный участок, предусмотренные статьями 56, 56.1 Земельного кодекса Российской Федерации, 78.12.2.29
8	598	Иные ограничения (обременения) прав

Государственный регистратор		ФГИС ЕГРН
полное наименование должности	подпись	инициалы, фамилия

М.П.

Выписка из Единого государственного реестра недвижимости об объекте недвижимости
Сведения о частях земельного участка

Земельный участок					
(вид объекта недвижимости)					
Лист № ___ Раздела 4.2		Всего листов раздела 4.2 : ___		Всего разделов: ___	Всего листов выписки: ___
07.06.2019 № 99/2019/265167891					
Кадастровый номер:			78:12:0713002:1163		
Сведения о характерных точках границы части (частей) земельного участка					
Учетный номер части: 1					
Система координат: мск 64					
Зона №					
Номер точки	Координаты, м		Описание закрепления на местности	Средняя квадратическая погрешность определения координат характерных точек границы части земельного участка, м	
	X	Y			
1	2	3	4	5	
1	89027.03	118907.55	данные отсутствуют	0.1	
2	89049.76	118970.96	данные отсутствуют	0.1	
3	89050.33	118972.31	данные отсутствуют	0.1	
4	89052.76	118978.51	данные отсутствуют	0.1	
5	89041.23	118982.65	данные отсутствуют	0.1	
6	89040.51	118985.66	данные отсутствуют	0.1	
9	89096.18	119136.1	данные отсутствуют	данные отсутствуют	
10	89082.58	119143.98	данные отсутствуют	0.1	
10	89082.58	119143.98	данные отсутствуют	0.1	
11	89077.6	119146.71	данные отсутствуют	0.1	
12	88979.35	119196.7	данные отсутствуют	0.1	
15	88946.35	119060.88	данные отсутствуют	0.1	
16	88951.58	119036.71	данные отсутствуют	0.1	
17	88953.39	119012.12	данные отсутствуют	0.1	
18	88953.82	119001.53	данные отсутствуют	0.1	
32	89014.93	118909.8	данные отсутствуют	0.1	
Государственный регистратор			ФГИС ЕГРН		
полное наименование должности			подпись		
			инициалы, фамилия		

М.П.

Выписка из Единого государственного реестра недвижимости об объекте недвижимости
Сведения о частях земельного участка

Земельный участок			
(вид объекта недвижимости)			
Лист № ___ Раздела 4.2	Всего листов раздела 4.2 : ___	Всего разделов: ___	Всего листов выписки: ___
07.06.2019 № 99/2019/265167891			
Кадастровый номер:		78:12:0713002:1163	

Номер точки	Координаты, м		Описание закрепления на местности	Средняя квадратическая погрешность определения координат характерных точек границы части земельного участка, м
	X	Y		
1	2	3	4	5
33	89015.25	118911.59	данные отсутствуют	0.1
45	89007.93	119173.01	данные отсутствуют	0.1
46	89009.29	119175.58	данные отсутствуют	0.1
47	89001.72	119179.54	данные отсутствуют	0.1
48	88990.49	119185.36	данные отсутствуют	0.1
51	88967.22	119142.68	данные отсутствуют	0.1
52	88968.11	119142.22	данные отсутствуют	0.1
53	89012.97	119173.29	данные отсутствуют	0.1
54	89013.41	119174.19	данные отсутствуют	0.1
55	89012.52	119174.63	данные отсутствуют	0.1
56	89012.07	119173.74	данные отсутствуют	0.1
57	89006.67	119160.56	данные отсутствуют	0.1
58	89007.11	119161.46	данные отсутствуют	0.1
59	89006.21	119161.9	данные отсутствуют	0.1
60	89005.77	119161.01	данные отсутствуют	0.1
61	88995.06	119137.55	данные отсутствуют	0.1
62	88998.4	119143.4	данные отсутствуют	0.1
Государственный регистратор				ФГИС ЕГРН
полное наименование должности			подпись	инициалы, фамилия

М.П.

Выписка из Единого государственного реестра недвижимости об объекте недвижимости
Сведения о частях земельного участка

Земельный участок			
(вид объекта недвижимости)			
Лист № ___ Раздела 4.2	Всего листов раздела 4.2 : ___	Всего разделов: ___	Всего листов выписки: ___
07.06.2019 № 99/2019/265167891			
Кадастровый номер:		78:12:0713002:1163	

Номер точки	Координаты, м		Описание закрепления на местности	Средняя квадратическая погрешность определения координат характерных точек границы части земельного участка, м
	X	Y		
1	2	3	4	5
63	88995.97	119144.9	данные отсутствуют	0.1
64	88992.59	119139.05	данные отсутствуют	0.1
69	88995.99	119134.7	данные отсутствуют	0.1
70	88996.44	119134.89	данные отсутствуют	0.1
71	88996.78	119135.1	данные отсутствуют	0.1
72	88997.23	119135.5	данные отсутствуют	0.1
73	88997.79	119136.73	данные отсутствуют	0.1
74	89005.94	119154.66	данные отсутствуют	0.1
75	89016.5	119176.26	данные отсутствуют	0.1
76	89017.09	119177.5	данные отсутствуют	0.1
77	88987.71	119192.45	данные отсутствуют	0.1
78	88986.36	119191.5	данные отсутствуют	0.1
79	88985.01	119190.3	данные отсутствуют	0.1
80	88983.92	119189.09	данные отсутствуют	0.1
81	88982.98	119187.8	данные отсутствуют	0.1
82	88977.71	119186.83	данные отсутствуют	0.1
83	88954.9	119143.35	данные отсутствуют	0.1
Государственный регистратор				ФГИС ЕГРН
полное наименование должности			подпись	инициалы, фамилия

М.П.

Выписка из Единого государственного реестра недвижимости об объекте недвижимости
Сведения о частях земельного участка

Земельный участок			
(вид объекта недвижимости)			
Лист № ___ Раздела 4.2	Всего листов раздела 4.2 : ___	Всего разделов: ___	Всего листов выписки: ___
07.06.2019 № 99/2019/265167891			
Кадастровый номер:		78:12:0713002:1163	

Номер точки	Координаты, м		Описание закрепления на местности	Средняя квадратическая погрешность определения координат характерных точек границы части земельного участка, м
	X	Y		
1	2	3	4	5
84	88964.04	119138.55	данные отсутствуют	0.1
85	88966.04	119138.22	данные отсутствуют	0.1
86	88966.52	119143.33	данные отсутствуют	0.1
87	88965.63	119144.04	данные отсутствуют	0.1
88	88964.86	119144.92	данные отсутствуют	0.1
89	88964.37	119145.73	данные отсутствуют	0.1
90	88963.99	119146.67	данные отсутствуют	0.1
91	88963.79	119147.51	данные отсутствуют	0.1
92	88963.71	119148.43	данные отсутствуют	0.1
93	88963.79	119149.51	данные отсутствуют	0.1
94	88963.95	119150.25	данные отсутствуют	0.1
95	88964.16	119150.85	данные отсутствуют	0.1
96	88975.24	119172.35	данные отсутствуют	0.1
97	88975.79	119173.06	данные отсутствуют	0.1
98	88976.34	119173.65	данные отсутствуют	0.1
99	88977.09	119174.28	данные отсутствуют	0.1
100	88978.11	119174.93	данные отсутствуют	0.1
Государственный регистратор				ФГИС ЕГРН
полное наименование должности			подпись	инициалы, фамилия

М.П.

Выписка из Единого государственного реестра недвижимости об объекте недвижимости
Сведения о частях земельного участка

Земельный участок			
(вид объекта недвижимости)			
Лист № ___ Раздела 4.2	Всего листов раздела 4.2 : ___	Всего разделов: ___	Всего листов выписки: ___
07.06.2019 № 99/2019/265167891			
Кадастровый номер:		78:12:0713002:1163	

Номер точки	Координаты, м		Описание закрепления на местности	Средняя квадратическая погрешность определения координат характерных точек границы части земельного участка, м
	X	Y		
1	2	3	4	5
101	88979.08	119175.37	данные отсутствуют	0.1
102	88980.22	119175.72	данные отсутствуют	0.1
103	88981.3	119175.88	данные отсутствуют	0.1
104	88982.24	119175.91	данные отсутствуют	0.1
105	88983.11	119175.84	данные отсутствуют	0.1
106	88985.41	119175.56	данные отсутствуют	0.1
107	89008.23	119172.88	данные отсутствуют	0.1
108	89008.4	119172.74	данные отсутствуют	0.1
109	89008.61	119172.51	данные отсутствуют	0.1
110	89008.77	119172.3	данные отсутствуют	0.1
111	89008.94	119171.99	данные отсутствуют	0.1
112	89009.05	119171.64	данные отсутствуют	0.1
113	89009.11	119171.28	данные отсутствуют	0.1
114	89009.12	119170.98	данные отсутствуют	0.1
115	89009.07	119170.65	данные отсутствуют	0.1
116	88994.92	119149.08	данные отсутствуют	0.1
117	88989.99	119140.55	данные отсутствуют	0.1
Государственный регистратор				ФГИС ЕГРН
полное наименование должности			подпись	инициалы, фамилия

М.П.

Выписка из Единого государственного реестра недвижимости об объекте недвижимости
Сведения о частях земельного участка

Земельный участок			
(вид объекта недвижимости)			
Лист № ___ Раздела 4.2	Всего листов раздела 4.2 : ___	Всего разделов: ___	Всего листов выписки: ___
07.06.2019 № 99/2019/265167891			
Кадастровый номер:		78:12:0713002:1163	

Номер точки	Координаты, м		Описание закрепления на местности	Средняя квадратическая погрешность определения координат характерных точек границы части земельного участка, м
	X	Y		
1	2	3	4	5
118	88989.63	119139.52	данные отсутствуют	0.1
119	88989.6	119138.84	данные отсутствуют	0.1
120	88989.74	119138.12	данные отсутствуют	0.1
121	88990.01	119137.53	данные отсутствуют	0.1
122	88990.43	119136.97	данные отсутствуют	0.1
123	88991.03	119136.49	данные отсутствуют	0.1
124	88993.27	119135.14	данные отсутствуют	0.1
125	88993.83	119134.81	данные отсутствуют	0.1
126	88994.39	119134.62	данные отсутствуют	0.1
127	88994.97	119134.55	данные отсутствуют	0.1
128	88995.49	119134.58	данные отсутствуют	0.1
129	89086.19	119141.89	данные отсутствуют	0.1
130	89078.98	119145.95	данные отсутствуют	0.1
131	89079.02	119145.59	данные отсутствуют	0.1
132	89079.1	119145.18	данные отсутствуют	0.1
133	89079.21	119144.79	данные отсутствуют	0.1
134	89079.36	119144.4	данные отсутствуют	0.1
Государственный регистратор				ФГИС ЕГРН
полное наименование должности			подпись	инициалы, фамилия

М.П.

Выписка из Единого государственного реестра недвижимости об объекте недвижимости
Сведения о частях земельного участка

Земельный участок			
(вид объекта недвижимости)			
Лист № ___ Раздела 4.2	Всего листов раздела 4.2 : ___	Всего разделов: ___	Всего листов выписки: ___
07.06.2019 № 99/2019/265167891			
Кадастровый номер:		78:12:0713002:1163	

Номер точки	Координаты, м		Описание закрепления на местности	Средняя квадратическая погрешность определения координат характерных точек границы части земельного участка, м
	X	Y		
1	2	3	4	5
135	89079.53	119144.03	данные отсутствуют	0.1
136	89079.74	119143.67	данные отсутствуют	0.1
137	89079.98	119143.33	данные отсутствуют	0.1
138	89080.24	119143.01	данные отсутствуют	0.1
139	89080.53	119142.72	данные отсутствуют	0.1
140	89080.84	119142.45	данные отсутствуют	0.1
141	89081.18	119142.2	данные отсутствуют	0.1
142	89081.53	119141.99	данные отсутствуют	0.1
143	89081.9	119141.8	данные отсутствуют	0.1
144	89082.28	119141.65	данные отсутствуют	0.1
145	89082.68	119141.52	данные отсутствуют	0.1
146	89083.08	119141.44	данные отсутствуют	0.1
147	89083.49	119141.38	данные отсутствуют	0.1
148	89083.9	119141.36	данные отсутствуют	0.1
149	89084.32	119141.37	данные отсутствуют	0.1
150	89084.73	119141.42	данные отсутствуют	0.1
151	89085.13	119141.5	данные отсутствуют	0.1
Государственный регистратор				ФГИС ЕГРН
полное наименование должности			подпись	инициалы, фамилия

М.П.

Выписка из Единого государственного реестра недвижимости об объекте недвижимости
Сведения о частях земельного участка

Земельный участок			
(вид объекта недвижимости)			
Лист № ___ Раздела 4.2	Всего листов раздела 4.2 : ___	Всего разделов: ___	Всего листов выписки: ___
07.06.2019 № 99/2019/265167891			
Кадастровый номер:		78:12:0713002:1163	

Номер точки	Координаты, м		Описание закрепления на местности	Средняя квадратическая погрешность определения координат характерных точек границы части земельного участка, м
	X	Y		
1	2	3	4	5
152	89085.53	119141.61	данные отсутствуют	0.1
153	89059.2	119086.03	данные отсутствуют	0.1
154	89059.3	119085.97	данные отсутствуют	0.1
155	89059.6	119085.81	данные отсутствуют	0.1
156	89059.74	119085.74	данные отсутствуют	0.1
157	89059.94	119085.68	данные отсутствуют	0.1
158	89060.24	119085.66	данные отсутствуют	0.1
159	89060.43	119085.69	данные отсутствуют	0.1
160	89060.63	119085.76	данные отсутствуют	0.1
161	89060.8	119085.85	данные отсутствуют	0.1
162	89060.96	119085.98	данные отсутствуют	0.1
163	89061.09	119086.13	данные отсутствуют	0.1
164	89061.18	119086.26	данные отсутствуют	0.1
165	89062.21	119088.12	данные отсутствуют	0.1
166	89065.6	119086.3	данные отсутствуют	0.1
167	89066.56	119085.78	данные отсутствуют	0.1
168	89066.72	119085.71	данные отсутствуют	0.1
Государственный регистратор				ФГИС ЕГРН
полное наименование должности			подпись	инициалы, фамилия

М.П.

Выписка из Единого государственного реестра недвижимости об объекте недвижимости
Сведения о частях земельного участка

Земельный участок			
(вид объекта недвижимости)			
Лист № ___ Раздела 4.2	Всего листов раздела 4.2 : ___	Всего разделов: ___	Всего листов выписки: ___
07.06.2019 № 99/2019/265167891			
Кадастровый номер:		78:12:0713002:1163	

Номер точки	Координаты, м		Описание закрепления на местности	Средняя квадратическая погрешность определения координат характерных точек границы части земельного участка, м
	X	Y		
1	2	3	4	5
169	89066.88	119085.66	данные отсутствуют	0.1
170	89067.01	119085.63	данные отсутствуют	0.1
171	89067.22	119085.61	данные отсутствуют	0.1
172	89067.35	119085.61	данные отсутствуют	0.1
173	89067.52	119085.63	данные отсутствуют	0.1
174	89067.65	119085.66	данные отсутствуют	0.1
175	89067.77	119085.7	данные отсутствуют	0.1
176	89067.89	119085.75	данные отсутствуют	0.1
177	89068	119085.81	данные отсутствуют	0.1
178	89068.11	119085.88	данные отсутствуют	0.1
179	89068.21	119085.96	данные отсутствуют	0.1
180	89068.31	119086.05	данные отсутствуют	0.1
181	89068.39	119086.15	данные отсутствуют	0.1
182	89068.47	119086.25	данные отсутствуют	0.1
183	89068.56	119086.4	данные отсутствуют	0.1
184	89072.91	119094.69	данные отсутствуют	0.1
185	89093.59	119132.97	данные отсутствуют	0.1
Государственный регистратор				ФГИС ЕГРН
полное наименование должности			подпись	инициалы, фамилия

М.П.

Выписка из Единого государственного реестра недвижимости об объекте недвижимости
Сведения о частях земельного участка

Земельный участок			
(вид объекта недвижимости)			
Лист № ___ Раздела 4.2	Всего листов раздела 4.2 : ___	Всего разделов: ___	Всего листов выписки: ___
07.06.2019 № 99/2019/265167891			
Кадастровый номер:		78:12:0713002:1163	

Номер точки	Координаты, м		Описание закрепления на местности	Средняя квадратическая погрешность определения координат характерных точек границы части земельного участка, м
	X	Y		
1	2	3	4	5
186	89095.79	119136.33	данные отсутствуют	0.1
187	89093.93	119137.4	данные отсутствуют	0.1
188	89091.77	119134.1	данные отсутствуют	0.1
189	89071.02	119095.69	данные отсутствуют	0.1
190	89066.98	119087.99	данные отсутствуют	0.1
191	89066.61	119088.18	данные отсутствуют	0.1
192	89062.4	119090.45	данные отсутствуют	0.1
193	89062.16	119090.55	данные отсутствуют	0.1
194	89061.96	119090.59	данные отсутствуют	0.1
195	89061.75	119090.59	данные отсутствуют	0.1
196	89061.55	119090.55	данные отсутствуют	0.1
197	89061.37	119090.48	данные отсутствуют	0.1
198	89061.18	119090.37	данные отсутствуют	0.1
199	89061.03	119090.24	данные отсутствуют	0.1
200	89060.87	119090.04	данные отсутствуют	0.1
201	89060.31	119089.12	данные отсутствуют	0.1
202	89059.66	119087.95	данные отсутствуют	0.1
Государственный регистратор				ФГИС ЕГРН
полное наименование должности			подпись	инициалы, фамилия

М.П.

Выписка из Единого государственного реестра недвижимости об объекте недвижимости
Сведения о частях земельного участка

Земельный участок			
(вид объекта недвижимости)			
Лист № ___ Раздела 4.2	Всего листов раздела 4.2 : ___	Всего разделов: ___	Всего листов выписки: ___
07.06.2019 № 99/2019/265167891			
Кадастровый номер:		78:12:0713002:1163	

Номер точки	Координаты, м		Описание закрепления на местности	Средняя квадратическая погрешность определения координат характерных точек границы части земельного участка, м
	X	Y		
1	2	3	4	5
203	89059.49	119087.9	данные отсутствуют	0.1
204	89059.34	119087.83	данные отсутствуют	0.1
205	89059.2	119087.72	данные отсутствуют	0.1
206	89059.07	119087.6	данные отсутствуют	0.1
207	89058.98	119087.45	данные отсутствуют	0.1
208	89058.9	119087.32	данные отсутствуют	0.1
209	89058.83	119087.13	данные отсутствуют	0.1
210	89058.79	119086.99	данные отсутствуют	0.1
211	89058.79	119086.78	данные отсутствуют	0.1
212	89058.81	119086.6	данные отсутствуют	0.1
213	89058.87	119086.44	данные отсутствуют	0.1
214	89058.94	119086.31	данные отсутствуют	0.1
215	89059.01	119086.21	данные отсутствуют	0.1
216	89057.3	119109.78	данные отсутствуют	0.1
217	89057.65	119109.56	данные отсутствуют	0.1
218	89058.01	119109.36	данные отсутствуют	0.1
219	89058.39	119109.19	данные отсутствуют	0.1
Государственный регистратор				ФГИС ЕГРН
полное наименование должности			подпись	инициалы, фамилия

М.П.

Выписка из Единого государственного реестра недвижимости об объекте недвижимости
Сведения о частях земельного участка

Земельный участок			
<small>(вид объекта недвижимости)</small>			
Лист № ___ Раздела 4.2	Всего листов раздела 4.2 : ___	Всего разделов: ___	Всего листов выписки: ___
07.06.2019 № 99/2019/265167891			
Кадастровый номер:		78:12:0713002:1163	

Номер точки	Координаты, м		Описание закрепления на местности	Средняя квадратическая погрешность определения координат характерных точек границы части земельного участка, м
	X	Y		
1	2	3	4	5
220	89058.78	119109.05	данные отсутствуют	0.1
221	89059.18	119108.95	данные отсутствуют	0.1
222	89059.58	119108.87	данные отсутствуют	0.1
223	89059.99	119108.84	данные отсутствуют	0.1
224	89060.41	119108.83	данные отсутствуют	0.1
225	89060.82	119108.86	данные отсутствуют	0.1
226	89061.23	119108.93	данные отсутствуют	0.1
227	89061.63	119109.03	данные отсутствуют	0.1
228	89062.02	119109.16	данные отсутствуют	0.1
229	89062.4	119109.32	данные отсутствуют	0.1
230	89062.77	119109.51	данные отсутствуют	0.1
231	89063.11	119109.74	данные отсутствуют	0.1
232	89063.44	119109.99	данные отсутствуют	0.1
233	89063.75	119110.27	данные отсутствуют	0.1
234	89064.03	119110.57	данные отсутствуют	0.1
235	89064.29	119110.89	данные отсутствуют	0.1
236	89064.52	119111.24	данные отсутствуют	0.1
Государственный регистратор				ФГИС ЕГРН
полное наименование должности			подпись	инициалы, фамилия

М.П.

Выписка из Единого государственного реестра недвижимости об объекте недвижимости
Сведения о частях земельного участка

Земельный участок			
(вид объекта недвижимости)			
Лист № ___ Раздела 4.2	Всего листов раздела 4.2 : ___	Всего разделов: ___	Всего листов выписки: ___
07.06.2019 № 99/2019/265167891			
Кадастровый номер:		78:12:0713002:1163	

Номер точки	Координаты, м		Описание закрепления на местности	Средняя квадратическая погрешность определения координат характерных точек границы части земельного участка, м
	X	Y		
1	2	3	4	5
237	89083.91	119143.21	данные отсутствуют	0.1
238	89075.11	119147.98	данные отсутствуют	0.1
239	89055.97	119116.42	данные отсутствуют	0.1
240	89055.77	119116.06	данные отсутствуют	0.1
241	89055.6	119115.69	данные отсутствуют	0.1
242	89055.46	119115.3	данные отсутствуют	0.1
243	89055.36	119114.9	данные отсутствуют	0.1
244	89055.28	119114.49	данные отсутствуют	0.1
245	89055.25	119114.08	данные отсутствуют	0.1
246	89055.24	119113.66	данные отсутствуют	0.1
247	89055.27	119113.25	данные отсутствуют	0.1
248	89055.34	119112.84	данные отсутствуют	0.1
249	89055.44	119112.44	данные отсутствуют	0.1
250	89055.57	119112.05	данные отсутствуют	0.1
251	89055.73	119111.67	данные отсутствуют	0.1
252	89055.92	119111.31	данные отсутствуют	0.1
253	89056.15	119110.96	данные отсутствуют	0.1
Государственный регистратор				ФГИС ЕГРН
полное наименование должности			подпись	инициалы, фамилия

М.П.

Выписка из Единого государственного реестра недвижимости об объекте недвижимости
Сведения о частях земельного участка

Земельный участок			
(вид объекта недвижимости)			
Лист № ___ Раздела 4.2	Всего листов раздела 4.2 : ___	Всего разделов: ___	Всего листов выписки: ___
07.06.2019 № 99/2019/265167891			
Кадастровый номер:		78:12:0713002:1163	

Номер точки	Координаты, м		Описание закрепления на местности	Средняя квадратическая погрешность определения координат характерных точек границы части земельного участка, м
	X	Y		
1	2	3	4	5
254	89056.4	119110.63	данные отсутствуют	0.1
255	89056.68	119110.32	данные отсутствуют	0.1
256	89056.98	119110.04	данные отсутствуют	0.1
257	89014.02	118910.01	данные отсутствуют	0.1
258	89040.38	118985.72	данные отсутствуют	0.1
259	88996.31	119188.07	данные отсутствуют	0.1
260	88992.65	119189.93	данные отсутствуют	0.1
261	88993.2	119189.35	данные отсутствуют	0.1
262	88993.52	119189.08	данные отсутствуют	0.1
263	88993.86	119188.85	данные отсутствуют	0.1
264	88994.22	119188.64	данные отсутствуют	0.1
265	88994.59	119188.46	данные отсутствуют	0.1
266	88994.98	119188.32	данные отсутствуют	0.1
267	88995.37	119188.2	данные отсутствуют	0.1
268	88995.78	119188.12	данные отсутствуют	0.1
269	89095.09	119133.97	данные отсутствуют	данные отсутствуют
270	89090.33	119136.54	данные отсутствуют	данные отсутствуют
Государственный регистратор				ФГИС ЕГРН
полное наименование должности			подпись	инициалы, фамилия

М.П.

Выписка из Единого государственного реестра недвижимости об объекте недвижимости
Сведения о частях земельного участка

Земельный участок			
(вид объекта недвижимости)			
Лист № ___ Раздела 4.2	Всего листов раздела 4.2 : ___	Всего разделов: ___	Всего листов выписки: ___
07.06.2019 № 99/2019/265167891			
Кадастровый номер:		78:12:0713002:1163	

Номер точки	Координаты, м		Описание закрепления на местности	Средняя квадратическая погрешность определения координат характерных точек границы части земельного участка, м
	X	Y		
1	2	3	4	5
271	89091.58	119138.76	данные отсутствуют	данные отсутствуют
272	88954.71	119000.97	данные отсутствуют	0.1
273	88952.53	119038.68	данные отсутствуют	0.1
274	88952.49	119038.95	данные отсутствуют	0.1
275	88947.57	119063.81	данные отсутствуют	0.1
276	88941.93	119108.39	данные отсутствуют	0.1
277	88982.06	119195.32	данные отсутствуют	0.1
278	88970.11	119178.98	данные отсутствуют	0.1
279	88939.88	119113.48	данные отсутствуют	0.1
280	88939.21	119098.06	данные отсутствуют	0.1
281	88941.39	119080.78	данные отсутствуют	0.1

Государственный регистратор		ФГИС ЕГРН
полное наименование должности	подпись	инициалы, фамилия

М.П.

Выписка из Единого государственного реестра недвижимости об объекте недвижимости
Сведения о частях земельного участка

Земельный участок					
(вид объекта недвижимости)					
Лист № ___ Раздела 4.2		Всего листов раздела 4.2 : ___		Всего разделов: ___	Всего листов выписки: ___
07.06.2019 № 99/2019/265167891					
Кадастровый номер:			78:12:0713002:1163		
Сведения о характерных точках границы части (частей) земельного участка					
Учетный номер части: 2					
Система координат: мск 64					
Зона №					
Номер точки	Координаты, м		Описание закрепления на местности	Средняя квадратическая погрешность определения координат характерных точек границы части земельного участка, м	
	X	Y			
1	2	3	4	5	
1	89027.03	118907.55	данные отсутствуют	0.1	
2	89049.76	118970.96	данные отсутствуют	0.1	
3	89050.33	118972.31	данные отсутствуют	0.1	
4	89052.76	118978.51	данные отсутствуют	0.1	
5	89041.23	118982.65	данные отсутствуют	0.1	
6	89040.51	118985.66	данные отсутствуют	0.1	
9	89096.18	119136.1	данные отсутствуют	данные отсутствуют	
10	89082.58	119143.98	данные отсутствуют	0.1	
10	89082.58	119143.98	данные отсутствуют	0.1	
11	89077.6	119146.71	данные отсутствуют	0.1	
12	88979.35	119196.7	данные отсутствуют	0.1	
15	88946.35	119060.88	данные отсутствуют	0.1	
16	88951.58	119036.71	данные отсутствуют	0.1	
17	88953.39	119012.12	данные отсутствуют	0.1	
18	88953.82	119001.53	данные отсутствуют	0.1	
32	89014.93	118909.8	данные отсутствуют	0.1	
Государственный регистратор			ФГИС ЕГРН		
полное наименование должности			подпись		
			инициалы, фамилия		

М.П.

Выписка из Единого государственного реестра недвижимости об объекте недвижимости
Сведения о частях земельного участка

Земельный участок			
(вид объекта недвижимости)			
Лист № ___ Раздела 4.2	Всего листов раздела 4.2 : ___	Всего разделов: ___	Всего листов выписки: ___
07.06.2019 № 99/2019/265167891			
Кадастровый номер:		78:12:0713002:1163	

Номер точки	Координаты, м		Описание закрепления на местности	Средняя квадратическая погрешность определения координат характерных точек границы части земельного участка, м
	X	Y		
1	2	3	4	5
33	89015.25	118911.59	данные отсутствуют	0.1
45	89007.93	119173.01	данные отсутствуют	0.1
46	89009.29	119175.58	данные отсутствуют	0.1
47	89001.72	119179.54	данные отсутствуют	0.1
48	88990.49	119185.36	данные отсутствуют	0.1
51	88967.22	119142.68	данные отсутствуют	0.1
52	88968.11	119142.22	данные отсутствуют	0.1
53	89012.97	119173.29	данные отсутствуют	0.1
54	89013.41	119174.19	данные отсутствуют	0.1
55	89012.52	119174.63	данные отсутствуют	0.1
56	89012.07	119173.74	данные отсутствуют	0.1
57	89006.67	119160.56	данные отсутствуют	0.1
58	89007.11	119161.46	данные отсутствуют	0.1
59	89006.21	119161.9	данные отсутствуют	0.1
60	89005.77	119161.01	данные отсутствуют	0.1
61	88995.06	119137.55	данные отсутствуют	0.1
62	88998.4	119143.4	данные отсутствуют	0.1
Государственный регистратор				ФГИС ЕГРН
полное наименование должности			подпись	инициалы, фамилия

М.П.

Выписка из Единого государственного реестра недвижимости об объекте недвижимости
Сведения о частях земельного участка

Земельный участок			
(вид объекта недвижимости)			
Лист № ___ Раздела 4.2	Всего листов раздела 4.2 : ___	Всего разделов: ___	Всего листов выписки: ___
07.06.2019 № 99/2019/265167891			
Кадастровый номер:		78:12:0713002:1163	

Номер точки	Координаты, м		Описание закрепления на местности	Средняя квадратическая погрешность определения координат характерных точек границы части земельного участка, м
	X	Y		
1	2	3	4	5
63	88995.97	119144.9	данные отсутствуют	0.1
64	88992.59	119139.05	данные отсутствуют	0.1
69	88995.99	119134.7	данные отсутствуют	0.1
70	88996.44	119134.89	данные отсутствуют	0.1
71	88996.78	119135.1	данные отсутствуют	0.1
72	88997.23	119135.5	данные отсутствуют	0.1
73	88997.79	119136.73	данные отсутствуют	0.1
74	89005.94	119154.66	данные отсутствуют	0.1
75	89016.5	119176.26	данные отсутствуют	0.1
76	89017.09	119177.5	данные отсутствуют	0.1
77	88987.71	119192.45	данные отсутствуют	0.1
78	88986.36	119191.5	данные отсутствуют	0.1
79	88985.01	119190.3	данные отсутствуют	0.1
80	88983.92	119189.09	данные отсутствуют	0.1
81	88982.98	119187.8	данные отсутствуют	0.1
82	88977.71	119186.83	данные отсутствуют	0.1
83	88954.9	119143.35	данные отсутствуют	0.1
Государственный регистратор				ФГИС ЕГРН
полное наименование должности			подпись	инициалы, фамилия

М.П.

Выписка из Единого государственного реестра недвижимости об объекте недвижимости
Сведения о частях земельного участка

Земельный участок			
(вид объекта недвижимости)			
Лист № ___ Раздела 4.2	Всего листов раздела 4.2 : ___	Всего разделов: ___	Всего листов выписки: ___
07.06.2019 № 99/2019/265167891			
Кадастровый номер:		78:12:0713002:1163	

Номер точки	Координаты, м		Описание закрепления на местности	Средняя квадратическая погрешность определения координат характерных точек границы части земельного участка, м
	X	Y		
1	2	3	4	5
84	88964.04	119138.55	данные отсутствуют	0.1
85	88966.04	119138.22	данные отсутствуют	0.1
86	88966.52	119143.33	данные отсутствуют	0.1
87	88965.63	119144.04	данные отсутствуют	0.1
88	88964.86	119144.92	данные отсутствуют	0.1
89	88964.37	119145.73	данные отсутствуют	0.1
90	88963.99	119146.67	данные отсутствуют	0.1
91	88963.79	119147.51	данные отсутствуют	0.1
92	88963.71	119148.43	данные отсутствуют	0.1
93	88963.79	119149.51	данные отсутствуют	0.1
94	88963.95	119150.25	данные отсутствуют	0.1
95	88964.16	119150.85	данные отсутствуют	0.1
96	88975.24	119172.35	данные отсутствуют	0.1
97	88975.79	119173.06	данные отсутствуют	0.1
98	88976.34	119173.65	данные отсутствуют	0.1
99	88977.09	119174.28	данные отсутствуют	0.1
100	88978.11	119174.93	данные отсутствуют	0.1
Государственный регистратор				ФГИС ЕГРН
полное наименование должности			подпись	инициалы, фамилия

М.П.

Выписка из Единого государственного реестра недвижимости об объекте недвижимости
Сведения о частях земельного участка

Земельный участок			
(вид объекта недвижимости)			
Лист № ___ Раздела 4.2	Всего листов раздела 4.2 : ___	Всего разделов: ___	Всего листов выписки: ___
07.06.2019 № 99/2019/265167891			
Кадастровый номер:		78:12:0713002:1163	

Номер точки	Координаты, м		Описание закрепления на местности	Средняя квадратическая погрешность определения координат характерных точек границы части земельного участка, м
	X	Y		
1	2	3	4	5
101	88979.08	119175.37	данные отсутствуют	0.1
102	88980.22	119175.72	данные отсутствуют	0.1
103	88981.3	119175.88	данные отсутствуют	0.1
104	88982.24	119175.91	данные отсутствуют	0.1
105	88983.11	119175.84	данные отсутствуют	0.1
106	88985.41	119175.56	данные отсутствуют	0.1
107	89008.23	119172.88	данные отсутствуют	0.1
108	89008.4	119172.74	данные отсутствуют	0.1
109	89008.61	119172.51	данные отсутствуют	0.1
110	89008.77	119172.3	данные отсутствуют	0.1
111	89008.94	119171.99	данные отсутствуют	0.1
112	89009.05	119171.64	данные отсутствуют	0.1
113	89009.11	119171.28	данные отсутствуют	0.1
114	89009.12	119170.98	данные отсутствуют	0.1
115	89009.07	119170.65	данные отсутствуют	0.1
116	88994.92	119149.08	данные отсутствуют	0.1
117	88989.99	119140.55	данные отсутствуют	0.1
Государственный регистратор				ФГИС ЕГРН
полное наименование должности			подпись	инициалы, фамилия

М.П.

Выписка из Единого государственного реестра недвижимости об объекте недвижимости
Сведения о частях земельного участка

Земельный участок			
<small>(вид объекта недвижимости)</small>			
Лист № ___ Раздела 4.2	Всего листов раздела 4.2 : ___	Всего разделов: ___	Всего листов выписки: ___
07.06.2019 № 99/2019/265167891			
Кадастровый номер:		78:12:0713002:1163	

Номер точки	Координаты, м		Описание закрепления на местности	Средняя квадратическая погрешность определения координат характерных точек границы части земельного участка, м
	X	Y		
1	2	3	4	5
118	88989.63	119139.52	данные отсутствуют	0.1
119	88989.6	119138.84	данные отсутствуют	0.1
120	88989.74	119138.12	данные отсутствуют	0.1
121	88990.01	119137.53	данные отсутствуют	0.1
122	88990.43	119136.97	данные отсутствуют	0.1
123	88991.03	119136.49	данные отсутствуют	0.1
124	88993.27	119135.14	данные отсутствуют	0.1
125	88993.83	119134.81	данные отсутствуют	0.1
126	88994.39	119134.62	данные отсутствуют	0.1
127	88994.97	119134.55	данные отсутствуют	0.1
128	88995.49	119134.58	данные отсутствуют	0.1
129	89086.19	119141.89	данные отсутствуют	0.1
130	89078.98	119145.95	данные отсутствуют	0.1
131	89079.02	119145.59	данные отсутствуют	0.1
132	89079.1	119145.18	данные отсутствуют	0.1
133	89079.21	119144.79	данные отсутствуют	0.1
134	89079.36	119144.4	данные отсутствуют	0.1
Государственный регистратор				ФГИС ЕГРН
полное наименование должности			подпись	инициалы, фамилия

М.П.

Выписка из Единого государственного реестра недвижимости об объекте недвижимости
Сведения о частях земельного участка

Земельный участок			
(вид объекта недвижимости)			
Лист № ___ Раздела 4.2	Всего листов раздела 4.2 : ___	Всего разделов: ___	Всего листов выписки: ___
07.06.2019 № 99/2019/265167891			
Кадастровый номер:		78:12:0713002:1163	

Номер точки	Координаты, м		Описание закрепления на местности	Средняя квадратическая погрешность определения координат характерных точек границы части земельного участка, м
	X	Y		
1	2	3	4	5
135	89079.53	119144.03	данные отсутствуют	0.1
136	89079.74	119143.67	данные отсутствуют	0.1
137	89079.98	119143.33	данные отсутствуют	0.1
138	89080.24	119143.01	данные отсутствуют	0.1
139	89080.53	119142.72	данные отсутствуют	0.1
140	89080.84	119142.45	данные отсутствуют	0.1
141	89081.18	119142.2	данные отсутствуют	0.1
142	89081.53	119141.99	данные отсутствуют	0.1
143	89081.9	119141.8	данные отсутствуют	0.1
144	89082.28	119141.65	данные отсутствуют	0.1
145	89082.68	119141.52	данные отсутствуют	0.1
146	89083.08	119141.44	данные отсутствуют	0.1
147	89083.49	119141.38	данные отсутствуют	0.1
148	89083.9	119141.36	данные отсутствуют	0.1
149	89084.32	119141.37	данные отсутствуют	0.1
150	89084.73	119141.42	данные отсутствуют	0.1
151	89085.13	119141.5	данные отсутствуют	0.1
Государственный регистратор				ФГИС ЕГРН
полное наименование должности			подпись	инициалы, фамилия

М.П.

Выписка из Единого государственного реестра недвижимости об объекте недвижимости
Сведения о частях земельного участка

Земельный участок			
(вид объекта недвижимости)			
Лист № ___ Раздела 4.2	Всего листов раздела 4.2 : ___	Всего разделов: ___	Всего листов выписки: ___
07.06.2019 № 99/2019/265167891			
Кадастровый номер:		78:12:0713002:1163	

Номер точки	Координаты, м		Описание закрепления на местности	Средняя квадратическая погрешность определения координат характерных точек границы части земельного участка, м
	X	Y		
1	2	3	4	5
152	89085.53	119141.61	данные отсутствуют	0.1
153	89059.2	119086.03	данные отсутствуют	0.1
154	89059.3	119085.97	данные отсутствуют	0.1
155	89059.6	119085.81	данные отсутствуют	0.1
156	89059.74	119085.74	данные отсутствуют	0.1
157	89059.94	119085.68	данные отсутствуют	0.1
158	89060.24	119085.66	данные отсутствуют	0.1
159	89060.43	119085.69	данные отсутствуют	0.1
160	89060.63	119085.76	данные отсутствуют	0.1
161	89060.8	119085.85	данные отсутствуют	0.1
162	89060.96	119085.98	данные отсутствуют	0.1
163	89061.09	119086.13	данные отсутствуют	0.1
164	89061.18	119086.26	данные отсутствуют	0.1
165	89062.21	119088.12	данные отсутствуют	0.1
166	89065.6	119086.3	данные отсутствуют	0.1
167	89066.56	119085.78	данные отсутствуют	0.1
168	89066.72	119085.71	данные отсутствуют	0.1
Государственный регистратор				ФГИС ЕГРН
полное наименование должности			подпись	инициалы, фамилия

М.П.

Выписка из Единого государственного реестра недвижимости об объекте недвижимости
Сведения о частях земельного участка

Земельный участок			
(вид объекта недвижимости)			
Лист № ___ Раздела 4.2	Всего листов раздела 4.2 : ___	Всего разделов: ___	Всего листов выписки: ___
07.06.2019 № 99/2019/265167891			
Кадастровый номер:		78:12:0713002:1163	

Номер точки	Координаты, м		Описание закрепления на местности	Средняя квадратическая погрешность определения координат характерных точек границы части земельного участка, м
	X	Y		
1	2	3	4	5
169	89066.88	119085.66	данные отсутствуют	0.1
170	89067.01	119085.63	данные отсутствуют	0.1
171	89067.22	119085.61	данные отсутствуют	0.1
172	89067.35	119085.61	данные отсутствуют	0.1
173	89067.52	119085.63	данные отсутствуют	0.1
174	89067.65	119085.66	данные отсутствуют	0.1
175	89067.77	119085.7	данные отсутствуют	0.1
176	89067.89	119085.75	данные отсутствуют	0.1
177	89068	119085.81	данные отсутствуют	0.1
178	89068.11	119085.88	данные отсутствуют	0.1
179	89068.21	119085.96	данные отсутствуют	0.1
180	89068.31	119086.05	данные отсутствуют	0.1
181	89068.39	119086.15	данные отсутствуют	0.1
182	89068.47	119086.25	данные отсутствуют	0.1
183	89068.56	119086.4	данные отсутствуют	0.1
184	89072.91	119094.69	данные отсутствуют	0.1
185	89093.59	119132.97	данные отсутствуют	0.1
Государственный регистратор				ФГИС ЕГРН
полное наименование должности			подпись	инициалы, фамилия

М.П.

Выписка из Единого государственного реестра недвижимости об объекте недвижимости
Сведения о частях земельного участка

Земельный участок			
(вид объекта недвижимости)			
Лист № ___ Раздела 4.2	Всего листов раздела 4.2 : ___	Всего разделов: ___	Всего листов выписки: ___
07.06.2019 № 99/2019/265167891			
Кадастровый номер:		78:12:0713002:1163	

Номер точки	Координаты, м		Описание закрепления на местности	Средняя квадратическая погрешность определения координат характерных точек границы части земельного участка, м
	X	Y		
1	2	3	4	5
186	89095.79	119136.33	данные отсутствуют	0.1
187	89093.93	119137.4	данные отсутствуют	0.1
188	89091.77	119134.1	данные отсутствуют	0.1
189	89071.02	119095.69	данные отсутствуют	0.1
190	89066.98	119087.99	данные отсутствуют	0.1
191	89066.61	119088.18	данные отсутствуют	0.1
192	89062.4	119090.45	данные отсутствуют	0.1
193	89062.16	119090.55	данные отсутствуют	0.1
194	89061.96	119090.59	данные отсутствуют	0.1
195	89061.75	119090.59	данные отсутствуют	0.1
196	89061.55	119090.55	данные отсутствуют	0.1
197	89061.37	119090.48	данные отсутствуют	0.1
198	89061.18	119090.37	данные отсутствуют	0.1
199	89061.03	119090.24	данные отсутствуют	0.1
200	89060.87	119090.04	данные отсутствуют	0.1
201	89060.31	119089.12	данные отсутствуют	0.1
202	89059.66	119087.95	данные отсутствуют	0.1
Государственный регистратор				ФГИС ЕГРН
полное наименование должности			подпись	инициалы, фамилия

М.П.

Выписка из Единого государственного реестра недвижимости об объекте недвижимости
Сведения о частях земельного участка

Земельный участок			
(вид объекта недвижимости)			
Лист № ___ Раздела 4.2	Всего листов раздела 4.2 : ___	Всего разделов: ___	Всего листов выписки: ___
07.06.2019 № 99/2019/265167891			
Кадастровый номер:		78:12:0713002:1163	

Номер точки	Координаты, м		Описание закрепления на местности	Средняя квадратическая погрешность определения координат характерных точек границы части земельного участка, м
	X	Y		
1	2	3	4	5
203	89059.49	119087.9	данные отсутствуют	0.1
204	89059.34	119087.83	данные отсутствуют	0.1
205	89059.2	119087.72	данные отсутствуют	0.1
206	89059.07	119087.6	данные отсутствуют	0.1
207	89058.98	119087.45	данные отсутствуют	0.1
208	89058.9	119087.32	данные отсутствуют	0.1
209	89058.83	119087.13	данные отсутствуют	0.1
210	89058.79	119086.99	данные отсутствуют	0.1
211	89058.79	119086.78	данные отсутствуют	0.1
212	89058.81	119086.6	данные отсутствуют	0.1
213	89058.87	119086.44	данные отсутствуют	0.1
214	89058.94	119086.31	данные отсутствуют	0.1
215	89059.01	119086.21	данные отсутствуют	0.1
216	89057.3	119109.78	данные отсутствуют	0.1
217	89057.65	119109.56	данные отсутствуют	0.1
218	89058.01	119109.36	данные отсутствуют	0.1
219	89058.39	119109.19	данные отсутствуют	0.1
Государственный регистратор				ФГИС ЕГРН
полное наименование должности			подпись	инициалы, фамилия

М.П.

Выписка из Единого государственного реестра недвижимости об объекте недвижимости
Сведения о частях земельного участка

Земельный участок			
(вид объекта недвижимости)			
Лист № ___ Раздела 4.2	Всего листов раздела 4.2 : ___	Всего разделов: ___	Всего листов выписки: ___
07.06.2019 № 99/2019/265167891			
Кадастровый номер:		78:12:0713002:1163	

Номер точки	Координаты, м		Описание закрепления на местности	Средняя квадратическая погрешность определения координат характерных точек границы части земельного участка, м
	X	Y		
1	2	3	4	5
220	89058.78	119109.05	данные отсутствуют	0.1
221	89059.18	119108.95	данные отсутствуют	0.1
222	89059.58	119108.87	данные отсутствуют	0.1
223	89059.99	119108.84	данные отсутствуют	0.1
224	89060.41	119108.83	данные отсутствуют	0.1
225	89060.82	119108.86	данные отсутствуют	0.1
226	89061.23	119108.93	данные отсутствуют	0.1
227	89061.63	119109.03	данные отсутствуют	0.1
228	89062.02	119109.16	данные отсутствуют	0.1
229	89062.4	119109.32	данные отсутствуют	0.1
230	89062.77	119109.51	данные отсутствуют	0.1
231	89063.11	119109.74	данные отсутствуют	0.1
232	89063.44	119109.99	данные отсутствуют	0.1
233	89063.75	119110.27	данные отсутствуют	0.1
234	89064.03	119110.57	данные отсутствуют	0.1
235	89064.29	119110.89	данные отсутствуют	0.1
236	89064.52	119111.24	данные отсутствуют	0.1
Государственный регистратор				ФГИС ЕГРН
полное наименование должности			подпись	инициалы, фамилия

М.П.

Выписка из Единого государственного реестра недвижимости об объекте недвижимости
Сведения о частях земельного участка

Земельный участок			
(вид объекта недвижимости)			
Лист № ___ Раздела 4.2	Всего листов раздела 4.2 : ___	Всего разделов: ___	Всего листов выписки: ___
07.06.2019 № 99/2019/265167891			
Кадастровый номер:		78:12:0713002:1163	

Номер точки	Координаты, м		Описание закрепления на местности	Средняя квадратическая погрешность определения координат характерных точек границы части земельного участка, м
	X	Y		
1	2	3	4	5
237	89083.91	119143.21	данные отсутствуют	0.1
238	89075.11	119147.98	данные отсутствуют	0.1
239	89055.97	119116.42	данные отсутствуют	0.1
240	89055.77	119116.06	данные отсутствуют	0.1
241	89055.6	119115.69	данные отсутствуют	0.1
242	89055.46	119115.3	данные отсутствуют	0.1
243	89055.36	119114.9	данные отсутствуют	0.1
244	89055.28	119114.49	данные отсутствуют	0.1
245	89055.25	119114.08	данные отсутствуют	0.1
246	89055.24	119113.66	данные отсутствуют	0.1
247	89055.27	119113.25	данные отсутствуют	0.1
248	89055.34	119112.84	данные отсутствуют	0.1
249	89055.44	119112.44	данные отсутствуют	0.1
250	89055.57	119112.05	данные отсутствуют	0.1
251	89055.73	119111.67	данные отсутствуют	0.1
252	89055.92	119111.31	данные отсутствуют	0.1
253	89056.15	119110.96	данные отсутствуют	0.1
Государственный регистратор				ФГИС ЕГРН
полное наименование должности			подпись	инициалы, фамилия

М.П.

Выписка из Единого государственного реестра недвижимости об объекте недвижимости
Сведения о частях земельного участка

Земельный участок			
(вид объекта недвижимости)			
Лист № ___ Раздела 4.2	Всего листов раздела 4.2 : ___	Всего разделов: ___	Всего листов выписки: ___
07.06.2019 № 99/2019/265167891			
Кадастровый номер:		78:12:0713002:1163	

Номер точки	Координаты, м		Описание закрепления на местности	Средняя квадратическая погрешность определения координат характерных точек границы части земельного участка, м
	X	Y		
1	2	3	4	5
254	89056.4	119110.63	данные отсутствуют	0.1
255	89056.68	119110.32	данные отсутствуют	0.1
256	89056.98	119110.04	данные отсутствуют	0.1
257	89014.02	118910.01	данные отсутствуют	0.1
258	89040.38	118985.72	данные отсутствуют	0.1
259	88996.31	119188.07	данные отсутствуют	0.1
260	88992.65	119189.93	данные отсутствуют	0.1
261	88993.2	119189.35	данные отсутствуют	0.1
262	88993.52	119189.08	данные отсутствуют	0.1
263	88993.86	119188.85	данные отсутствуют	0.1
264	88994.22	119188.64	данные отсутствуют	0.1
265	88994.59	119188.46	данные отсутствуют	0.1
266	88994.98	119188.32	данные отсутствуют	0.1
267	88995.37	119188.2	данные отсутствуют	0.1
268	88995.78	119188.12	данные отсутствуют	0.1
269	89095.09	119133.97	данные отсутствуют	данные отсутствуют
270	89090.33	119136.54	данные отсутствуют	данные отсутствуют
Государственный регистратор				ФГИС ЕГРН
полное наименование должности			подпись	инициалы, фамилия

М.П.

Выписка из Единого государственного реестра недвижимости об объекте недвижимости
Сведения о частях земельного участка

Земельный участок			
<small>(вид объекта недвижимости)</small>			
Лист № ___ Раздела 4.2	Всего листов раздела 4.2 : ___	Всего разделов: ___	Всего листов выписки: ___
07.06.2019 № 99/2019/265167891			
Кадастровый номер:		78:12:0713002:1163	

Номер точки	Координаты, м		Описание закрепления на местности	Средняя квадратическая погрешность определения координат характерных точек границы части земельного участка, м
	X	Y		
1	2	3	4	5
271	89091.58	119138.76	данные отсутствуют	данные отсутствуют
272	88954.71	119000.97	данные отсутствуют	0.1
273	88952.53	119038.68	данные отсутствуют	0.1
274	88952.49	119038.95	данные отсутствуют	0.1
275	88947.57	119063.81	данные отсутствуют	0.1
276	88941.93	119108.39	данные отсутствуют	0.1
277	88982.06	119195.32	данные отсутствуют	0.1
278	88970.11	119178.98	данные отсутствуют	0.1
279	88939.88	119113.48	данные отсутствуют	0.1
280	88939.21	119098.06	данные отсутствуют	0.1
281	88941.39	119080.78	данные отсутствуют	0.1

Государственный регистратор		ФГИС ЕГРН
полное наименование должности	подпись	инициалы, фамилия

М.П.

Выписка из Единого государственного реестра недвижимости об объекте недвижимости
Сведения о частях земельного участка

Земельный участок					
<small>(вид объекта недвижимости)</small>					
Лист № ___ Раздела 4.2		Всего листов раздела 4.2 : ___		Всего разделов: ___	Всего листов выписки: ___
07.06.2019 № 99/2019/265167891					
Кадастровый номер:			78:12:0713002:1163		
Сведения о характерных точках границы части (частей) земельного участка					
Учетный номер части: 3					
Система координат: мск 64					
Зона №					
Номер точки	Координаты, м		Описание закрепления на местности	Средняя квадратическая погрешность определения координат характерных точек границы части земельного участка, м	
	X	Y			
1	2	3	4	5	
1	89027.03	118907.55	данные отсутствуют	0.1	
2	89049.76	118970.96	данные отсутствуют	0.1	
3	89050.33	118972.31	данные отсутствуют	0.1	
4	89052.76	118978.51	данные отсутствуют	0.1	
5	89041.23	118982.65	данные отсутствуют	0.1	
6	89040.51	118985.66	данные отсутствуют	0.1	
9	89096.18	119136.1	данные отсутствуют	данные отсутствуют	
10	89082.58	119143.98	данные отсутствуют	0.1	
10	89082.58	119143.98	данные отсутствуют	0.1	
11	89077.6	119146.71	данные отсутствуют	0.1	
12	88979.35	119196.7	данные отсутствуют	0.1	
15	88946.35	119060.88	данные отсутствуют	0.1	
16	88951.58	119036.71	данные отсутствуют	0.1	
17	88953.39	119012.12	данные отсутствуют	0.1	
18	88953.82	119001.53	данные отсутствуют	0.1	
32	89014.93	118909.8	данные отсутствуют	0.1	
Государственный регистратор			ФГИС ЕГРН		
полное наименование должности			подпись		
			инициалы, фамилия		

М.П.

Выписка из Единого государственного реестра недвижимости об объекте недвижимости
Сведения о частях земельного участка

Земельный участок			
(вид объекта недвижимости)			
Лист № ___ Раздела 4.2	Всего листов раздела 4.2 : ___	Всего разделов: ___	Всего листов выписки: ___
07.06.2019 № 99/2019/265167891			
Кадастровый номер:		78:12:0713002:1163	

Номер точки	Координаты, м		Описание закрепления на местности	Средняя квадратическая погрешность определения координат характерных точек границы части земельного участка, м
	X	Y		
1	2	3	4	5
33	89015.25	118911.59	данные отсутствуют	0.1
45	89007.93	119173.01	данные отсутствуют	0.1
46	89009.29	119175.58	данные отсутствуют	0.1
47	89001.72	119179.54	данные отсутствуют	0.1
48	88990.49	119185.36	данные отсутствуют	0.1
51	88967.22	119142.68	данные отсутствуют	0.1
52	88968.11	119142.22	данные отсутствуют	0.1
53	89012.97	119173.29	данные отсутствуют	0.1
54	89013.41	119174.19	данные отсутствуют	0.1
55	89012.52	119174.63	данные отсутствуют	0.1
56	89012.07	119173.74	данные отсутствуют	0.1
57	89006.67	119160.56	данные отсутствуют	0.1
58	89007.11	119161.46	данные отсутствуют	0.1
59	89006.21	119161.9	данные отсутствуют	0.1
60	89005.77	119161.01	данные отсутствуют	0.1
61	88995.06	119137.55	данные отсутствуют	0.1
62	88998.4	119143.4	данные отсутствуют	0.1
Государственный регистратор				ФГИС ЕГРН
полное наименование должности			подпись	инициалы, фамилия

М.П.

Выписка из Единого государственного реестра недвижимости об объекте недвижимости
Сведения о частях земельного участка

Земельный участок			
(вид объекта недвижимости)			
Лист № ___ Раздела 4.2	Всего листов раздела 4.2 : ___	Всего разделов: ___	Всего листов выписки: ___
07.06.2019 № 99/2019/265167891			
Кадастровый номер:		78:12:0713002:1163	

Номер точки	Координаты, м		Описание закрепления на местности	Средняя квадратическая погрешность определения координат характерных точек границы части земельного участка, м
	X	Y		
1	2	3	4	5
63	88995.97	119144.9	данные отсутствуют	0.1
64	88992.59	119139.05	данные отсутствуют	0.1
69	88995.99	119134.7	данные отсутствуют	0.1
70	88996.44	119134.89	данные отсутствуют	0.1
71	88996.78	119135.1	данные отсутствуют	0.1
72	88997.23	119135.5	данные отсутствуют	0.1
73	88997.79	119136.73	данные отсутствуют	0.1
74	89005.94	119154.66	данные отсутствуют	0.1
75	89016.5	119176.26	данные отсутствуют	0.1
76	89017.09	119177.5	данные отсутствуют	0.1
77	88987.71	119192.45	данные отсутствуют	0.1
78	88986.36	119191.5	данные отсутствуют	0.1
79	88985.01	119190.3	данные отсутствуют	0.1
80	88983.92	119189.09	данные отсутствуют	0.1
81	88982.98	119187.8	данные отсутствуют	0.1
82	88977.71	119186.83	данные отсутствуют	0.1
83	88954.9	119143.35	данные отсутствуют	0.1
Государственный регистратор				ФГИС ЕГРН
полное наименование должности			подпись	инициалы, фамилия

М.П.

Выписка из Единого государственного реестра недвижимости об объекте недвижимости
Сведения о частях земельного участка

Земельный участок			
(вид объекта недвижимости)			
Лист № ___ Раздела 4.2	Всего листов раздела 4.2 : ___	Всего разделов: ___	Всего листов выписки: ___
07.06.2019 № 99/2019/265167891			
Кадастровый номер:		78:12:0713002:1163	

Номер точки	Координаты, м		Описание закрепления на местности	Средняя квадратическая погрешность определения координат характерных точек границы части земельного участка, м
	X	Y		
1	2	3	4	5
84	88964.04	119138.55	данные отсутствуют	0.1
85	88966.04	119138.22	данные отсутствуют	0.1
86	88966.52	119143.33	данные отсутствуют	0.1
87	88965.63	119144.04	данные отсутствуют	0.1
88	88964.86	119144.92	данные отсутствуют	0.1
89	88964.37	119145.73	данные отсутствуют	0.1
90	88963.99	119146.67	данные отсутствуют	0.1
91	88963.79	119147.51	данные отсутствуют	0.1
92	88963.71	119148.43	данные отсутствуют	0.1
93	88963.79	119149.51	данные отсутствуют	0.1
94	88963.95	119150.25	данные отсутствуют	0.1
95	88964.16	119150.85	данные отсутствуют	0.1
96	88975.24	119172.35	данные отсутствуют	0.1
97	88975.79	119173.06	данные отсутствуют	0.1
98	88976.34	119173.65	данные отсутствуют	0.1
99	88977.09	119174.28	данные отсутствуют	0.1
100	88978.11	119174.93	данные отсутствуют	0.1
Государственный регистратор				ФГИС ЕГРН
полное наименование должности			подпись	инициалы, фамилия

М.П.

Выписка из Единого государственного реестра недвижимости об объекте недвижимости
Сведения о частях земельного участка

Земельный участок			
(вид объекта недвижимости)			
Лист № ___ Раздела 4.2	Всего листов раздела 4.2 : ___	Всего разделов: ___	Всего листов выписки: ___
07.06.2019 № 99/2019/265167891			
Кадастровый номер:		78:12:0713002:1163	

Номер точки	Координаты, м		Описание закрепления на местности	Средняя квадратическая погрешность определения координат характерных точек границы части земельного участка, м
	X	Y		
1	2	3	4	5
101	88979.08	119175.37	данные отсутствуют	0.1
102	88980.22	119175.72	данные отсутствуют	0.1
103	88981.3	119175.88	данные отсутствуют	0.1
104	88982.24	119175.91	данные отсутствуют	0.1
105	88983.11	119175.84	данные отсутствуют	0.1
106	88985.41	119175.56	данные отсутствуют	0.1
107	89008.23	119172.88	данные отсутствуют	0.1
108	89008.4	119172.74	данные отсутствуют	0.1
109	89008.61	119172.51	данные отсутствуют	0.1
110	89008.77	119172.3	данные отсутствуют	0.1
111	89008.94	119171.99	данные отсутствуют	0.1
112	89009.05	119171.64	данные отсутствуют	0.1
113	89009.11	119171.28	данные отсутствуют	0.1
114	89009.12	119170.98	данные отсутствуют	0.1
115	89009.07	119170.65	данные отсутствуют	0.1
116	88994.92	119149.08	данные отсутствуют	0.1
117	88989.99	119140.55	данные отсутствуют	0.1
Государственный регистратор				ФГИС ЕГРН
полное наименование должности			подпись	инициалы, фамилия

М.П.

Выписка из Единого государственного реестра недвижимости об объекте недвижимости
Сведения о частях земельного участка

Земельный участок			
(вид объекта недвижимости)			
Лист № ___ Раздела 4.2	Всего листов раздела 4.2 : ___	Всего разделов: ___	Всего листов выписки: ___
07.06.2019 № 99/2019/265167891			
Кадастровый номер:		78:12:0713002:1163	

Номер точки	Координаты, м		Описание закрепления на местности	Средняя квадратическая погрешность определения координат характерных точек границы части земельного участка, м
	X	Y		
1	2	3	4	5
118	88989.63	119139.52	данные отсутствуют	0.1
119	88989.6	119138.84	данные отсутствуют	0.1
120	88989.74	119138.12	данные отсутствуют	0.1
121	88990.01	119137.53	данные отсутствуют	0.1
122	88990.43	119136.97	данные отсутствуют	0.1
123	88991.03	119136.49	данные отсутствуют	0.1
124	88993.27	119135.14	данные отсутствуют	0.1
125	88993.83	119134.81	данные отсутствуют	0.1
126	88994.39	119134.62	данные отсутствуют	0.1
127	88994.97	119134.55	данные отсутствуют	0.1
128	88995.49	119134.58	данные отсутствуют	0.1
129	89086.19	119141.89	данные отсутствуют	0.1
130	89078.98	119145.95	данные отсутствуют	0.1
131	89079.02	119145.59	данные отсутствуют	0.1
132	89079.1	119145.18	данные отсутствуют	0.1
133	89079.21	119144.79	данные отсутствуют	0.1
134	89079.36	119144.4	данные отсутствуют	0.1
Государственный регистратор				ФГИС ЕГРН
полное наименование должности			подпись	инициалы, фамилия

М.П.

Выписка из Единого государственного реестра недвижимости об объекте недвижимости
Сведения о частях земельного участка

Земельный участок			
(вид объекта недвижимости)			
Лист № ___ Раздела 4.2	Всего листов раздела 4.2 : ___	Всего разделов: ___	Всего листов выписки: ___
07.06.2019 № 99/2019/265167891			
Кадастровый номер:		78:12:0713002:1163	

Номер точки	Координаты, м		Описание закрепления на местности	Средняя квадратическая погрешность определения координат характерных точек границы части земельного участка, м
	X	Y		
1	2	3	4	5
135	89079.53	119144.03	данные отсутствуют	0.1
136	89079.74	119143.67	данные отсутствуют	0.1
137	89079.98	119143.33	данные отсутствуют	0.1
138	89080.24	119143.01	данные отсутствуют	0.1
139	89080.53	119142.72	данные отсутствуют	0.1
140	89080.84	119142.45	данные отсутствуют	0.1
141	89081.18	119142.2	данные отсутствуют	0.1
142	89081.53	119141.99	данные отсутствуют	0.1
143	89081.9	119141.8	данные отсутствуют	0.1
144	89082.28	119141.65	данные отсутствуют	0.1
145	89082.68	119141.52	данные отсутствуют	0.1
146	89083.08	119141.44	данные отсутствуют	0.1
147	89083.49	119141.38	данные отсутствуют	0.1
148	89083.9	119141.36	данные отсутствуют	0.1
149	89084.32	119141.37	данные отсутствуют	0.1
150	89084.73	119141.42	данные отсутствуют	0.1
151	89085.13	119141.5	данные отсутствуют	0.1
Государственный регистратор				ФГИС ЕГРН
полное наименование должности			подпись	инициалы, фамилия

М.П.

Выписка из Единого государственного реестра недвижимости об объекте недвижимости
Сведения о частях земельного участка

Земельный участок			
(вид объекта недвижимости)			
Лист № ___ Раздела 4.2	Всего листов раздела 4.2 : ___	Всего разделов: ___	Всего листов выписки: ___
07.06.2019 № 99/2019/265167891			
Кадастровый номер:		78:12:0713002:1163	

Номер точки	Координаты, м		Описание закрепления на местности	Средняя квадратическая погрешность определения координат характерных точек границы части земельного участка, м
	X	Y		
1	2	3	4	5
152	89085.53	119141.61	данные отсутствуют	0.1
153	89059.2	119086.03	данные отсутствуют	0.1
154	89059.3	119085.97	данные отсутствуют	0.1
155	89059.6	119085.81	данные отсутствуют	0.1
156	89059.74	119085.74	данные отсутствуют	0.1
157	89059.94	119085.68	данные отсутствуют	0.1
158	89060.24	119085.66	данные отсутствуют	0.1
159	89060.43	119085.69	данные отсутствуют	0.1
160	89060.63	119085.76	данные отсутствуют	0.1
161	89060.8	119085.85	данные отсутствуют	0.1
162	89060.96	119085.98	данные отсутствуют	0.1
163	89061.09	119086.13	данные отсутствуют	0.1
164	89061.18	119086.26	данные отсутствуют	0.1
165	89062.21	119088.12	данные отсутствуют	0.1
166	89065.6	119086.3	данные отсутствуют	0.1
167	89066.56	119085.78	данные отсутствуют	0.1
168	89066.72	119085.71	данные отсутствуют	0.1
Государственный регистратор				ФГИС ЕГРН
полное наименование должности			подпись	инициалы, фамилия

М.П.

Выписка из Единого государственного реестра недвижимости об объекте недвижимости
Сведения о частях земельного участка

Земельный участок			
(вид объекта недвижимости)			
Лист № ___ Раздела 4.2	Всего листов раздела 4.2 : ___	Всего разделов: ___	Всего листов выписки: ___
07.06.2019 № 99/2019/265167891			
Кадастровый номер:		78:12:0713002:1163	

Номер точки	Координаты, м		Описание закрепления на местности	Средняя квадратическая погрешность определения координат характерных точек границы части земельного участка, м
	X	Y		
1	2	3	4	5
169	89066.88	119085.66	данные отсутствуют	0.1
170	89067.01	119085.63	данные отсутствуют	0.1
171	89067.22	119085.61	данные отсутствуют	0.1
172	89067.35	119085.61	данные отсутствуют	0.1
173	89067.52	119085.63	данные отсутствуют	0.1
174	89067.65	119085.66	данные отсутствуют	0.1
175	89067.77	119085.7	данные отсутствуют	0.1
176	89067.89	119085.75	данные отсутствуют	0.1
177	89068	119085.81	данные отсутствуют	0.1
178	89068.11	119085.88	данные отсутствуют	0.1
179	89068.21	119085.96	данные отсутствуют	0.1
180	89068.31	119086.05	данные отсутствуют	0.1
181	89068.39	119086.15	данные отсутствуют	0.1
182	89068.47	119086.25	данные отсутствуют	0.1
183	89068.56	119086.4	данные отсутствуют	0.1
184	89072.91	119094.69	данные отсутствуют	0.1
185	89093.59	119132.97	данные отсутствуют	0.1
Государственный регистратор				ФГИС ЕГРН
полное наименование должности			подпись	инициалы, фамилия

М.П.

Выписка из Единого государственного реестра недвижимости об объекте недвижимости
Сведения о частях земельного участка

Земельный участок			
(вид объекта недвижимости)			
Лист № ___ Раздела 4.2	Всего листов раздела 4.2 : ___	Всего разделов: ___	Всего листов выписки: ___
07.06.2019 № 99/2019/265167891			
Кадастровый номер:		78:12:0713002:1163	

Номер точки	Координаты, м		Описание закрепления на местности	Средняя квадратическая погрешность определения координат характерных точек границы части земельного участка, м
	X	Y		
1	2	3	4	5
186	89095.79	119136.33	данные отсутствуют	0.1
187	89093.93	119137.4	данные отсутствуют	0.1
188	89091.77	119134.1	данные отсутствуют	0.1
189	89071.02	119095.69	данные отсутствуют	0.1
190	89066.98	119087.99	данные отсутствуют	0.1
191	89066.61	119088.18	данные отсутствуют	0.1
192	89062.4	119090.45	данные отсутствуют	0.1
193	89062.16	119090.55	данные отсутствуют	0.1
194	89061.96	119090.59	данные отсутствуют	0.1
195	89061.75	119090.59	данные отсутствуют	0.1
196	89061.55	119090.55	данные отсутствуют	0.1
197	89061.37	119090.48	данные отсутствуют	0.1
198	89061.18	119090.37	данные отсутствуют	0.1
199	89061.03	119090.24	данные отсутствуют	0.1
200	89060.87	119090.04	данные отсутствуют	0.1
201	89060.31	119089.12	данные отсутствуют	0.1
202	89059.66	119087.95	данные отсутствуют	0.1
Государственный регистратор				ФГИС ЕГРН
полное наименование должности			подпись	инициалы, фамилия

М.П.

Выписка из Единого государственного реестра недвижимости об объекте недвижимости
Сведения о частях земельного участка

Земельный участок			
(вид объекта недвижимости)			
Лист № ___ Раздела 4.2	Всего листов раздела 4.2 : ___	Всего разделов: ___	Всего листов выписки: ___
07.06.2019 № 99/2019/265167891			
Кадастровый номер:		78:12:0713002:1163	

Номер точки	Координаты, м		Описание закрепления на местности	Средняя квадратическая погрешность определения координат характерных точек границы части земельного участка, м
	X	Y		
1	2	3	4	5
203	89059.49	119087.9	данные отсутствуют	0.1
204	89059.34	119087.83	данные отсутствуют	0.1
205	89059.2	119087.72	данные отсутствуют	0.1
206	89059.07	119087.6	данные отсутствуют	0.1
207	89058.98	119087.45	данные отсутствуют	0.1
208	89058.9	119087.32	данные отсутствуют	0.1
209	89058.83	119087.13	данные отсутствуют	0.1
210	89058.79	119086.99	данные отсутствуют	0.1
211	89058.79	119086.78	данные отсутствуют	0.1
212	89058.81	119086.6	данные отсутствуют	0.1
213	89058.87	119086.44	данные отсутствуют	0.1
214	89058.94	119086.31	данные отсутствуют	0.1
215	89059.01	119086.21	данные отсутствуют	0.1
216	89057.3	119109.78	данные отсутствуют	0.1
217	89057.65	119109.56	данные отсутствуют	0.1
218	89058.01	119109.36	данные отсутствуют	0.1
219	89058.39	119109.19	данные отсутствуют	0.1
Государственный регистратор				ФГИС ЕГРН
полное наименование должности			подпись	инициалы, фамилия

М.П.

Выписка из Единого государственного реестра недвижимости об объекте недвижимости
Сведения о частях земельного участка

Земельный участок			
(вид объекта недвижимости)			
Лист № ___ Раздела 4.2	Всего листов раздела 4.2 : ___	Всего разделов: ___	Всего листов выписки: ___
07.06.2019 № 99/2019/265167891			
Кадастровый номер:		78:12:0713002:1163	

Номер точки	Координаты, м		Описание закрепления на местности	Средняя квадратическая погрешность определения координат характерных точек границы части земельного участка, м
	X	Y		
1	2	3	4	5
220	89058.78	119109.05	данные отсутствуют	0.1
221	89059.18	119108.95	данные отсутствуют	0.1
222	89059.58	119108.87	данные отсутствуют	0.1
223	89059.99	119108.84	данные отсутствуют	0.1
224	89060.41	119108.83	данные отсутствуют	0.1
225	89060.82	119108.86	данные отсутствуют	0.1
226	89061.23	119108.93	данные отсутствуют	0.1
227	89061.63	119109.03	данные отсутствуют	0.1
228	89062.02	119109.16	данные отсутствуют	0.1
229	89062.4	119109.32	данные отсутствуют	0.1
230	89062.77	119109.51	данные отсутствуют	0.1
231	89063.11	119109.74	данные отсутствуют	0.1
232	89063.44	119109.99	данные отсутствуют	0.1
233	89063.75	119110.27	данные отсутствуют	0.1
234	89064.03	119110.57	данные отсутствуют	0.1
235	89064.29	119110.89	данные отсутствуют	0.1
236	89064.52	119111.24	данные отсутствуют	0.1
Государственный регистратор				ФГИС ЕГРН
полное наименование должности			подпись	инициалы, фамилия

М.П.

Выписка из Единого государственного реестра недвижимости об объекте недвижимости
Сведения о частях земельного участка

Земельный участок			
(вид объекта недвижимости)			
Лист № ___ Раздела 4.2	Всего листов раздела 4.2 : ___	Всего разделов: ___	Всего листов выписки: ___
07.06.2019 № 99/2019/265167891			
Кадастровый номер:		78:12:0713002:1163	

Номер точки	Координаты, м		Описание закрепления на местности	Средняя квадратическая погрешность определения координат характерных точек границы части земельного участка, м
	X	Y		
1	2	3	4	5
237	89083.91	119143.21	данные отсутствуют	0.1
238	89075.11	119147.98	данные отсутствуют	0.1
239	89055.97	119116.42	данные отсутствуют	0.1
240	89055.77	119116.06	данные отсутствуют	0.1
241	89055.6	119115.69	данные отсутствуют	0.1
242	89055.46	119115.3	данные отсутствуют	0.1
243	89055.36	119114.9	данные отсутствуют	0.1
244	89055.28	119114.49	данные отсутствуют	0.1
245	89055.25	119114.08	данные отсутствуют	0.1
246	89055.24	119113.66	данные отсутствуют	0.1
247	89055.27	119113.25	данные отсутствуют	0.1
248	89055.34	119112.84	данные отсутствуют	0.1
249	89055.44	119112.44	данные отсутствуют	0.1
250	89055.57	119112.05	данные отсутствуют	0.1
251	89055.73	119111.67	данные отсутствуют	0.1
252	89055.92	119111.31	данные отсутствуют	0.1
253	89056.15	119110.96	данные отсутствуют	0.1
Государственный регистратор				ФГИС ЕГРН
полное наименование должности			подпись	инициалы, фамилия

М.П.

Выписка из Единого государственного реестра недвижимости об объекте недвижимости
Сведения о частях земельного участка

Земельный участок			
(вид объекта недвижимости)			
Лист № ___ Раздела 4.2	Всего листов раздела 4.2 : ___	Всего разделов: ___	Всего листов выписки: ___
07.06.2019 № 99/2019/265167891			
Кадастровый номер:		78:12:0713002:1163	

Номер точки	Координаты, м		Описание закрепления на местности	Средняя квадратическая погрешность определения координат характерных точек границы части земельного участка, м
	X	Y		
1	2	3	4	5
254	89056.4	119110.63	данные отсутствуют	0.1
255	89056.68	119110.32	данные отсутствуют	0.1
256	89056.98	119110.04	данные отсутствуют	0.1
257	89014.02	118910.01	данные отсутствуют	0.1
258	89040.38	118985.72	данные отсутствуют	0.1
259	88996.31	119188.07	данные отсутствуют	0.1
260	88992.65	119189.93	данные отсутствуют	0.1
261	88993.2	119189.35	данные отсутствуют	0.1
262	88993.52	119189.08	данные отсутствуют	0.1
263	88993.86	119188.85	данные отсутствуют	0.1
264	88994.22	119188.64	данные отсутствуют	0.1
265	88994.59	119188.46	данные отсутствуют	0.1
266	88994.98	119188.32	данные отсутствуют	0.1
267	88995.37	119188.2	данные отсутствуют	0.1
268	88995.78	119188.12	данные отсутствуют	0.1
269	89095.09	119133.97	данные отсутствуют	данные отсутствуют
270	89090.33	119136.54	данные отсутствуют	данные отсутствуют
Государственный регистратор				ФГИС ЕГРН
полное наименование должности			подпись	инициалы, фамилия

М.П.

Выписка из Единого государственного реестра недвижимости об объекте недвижимости
Сведения о частях земельного участка

Земельный участок			
<small>(вид объекта недвижимости)</small>			
Лист № ___ Раздела 4.2	Всего листов раздела 4.2 : ___	Всего разделов: ___	Всего листов выписки: ___
07.06.2019 № 99/2019/265167891			
Кадастровый номер:		78:12:0713002:1163	

Номер точки	Координаты, м		Описание закрепления на местности	Средняя квадратическая погрешность определения координат характерных точек границы части земельного участка, м
	X	Y		
1	2	3	4	5
271	89091.58	119138.76	данные отсутствуют	данные отсутствуют
272	88954.71	119000.97	данные отсутствуют	0.1
273	88952.53	119038.68	данные отсутствуют	0.1
274	88952.49	119038.95	данные отсутствуют	0.1
275	88947.57	119063.81	данные отсутствуют	0.1
276	88941.93	119108.39	данные отсутствуют	0.1
277	88982.06	119195.32	данные отсутствуют	0.1
278	88970.11	119178.98	данные отсутствуют	0.1
279	88939.88	119113.48	данные отсутствуют	0.1
280	88939.21	119098.06	данные отсутствуют	0.1
281	88941.39	119080.78	данные отсутствуют	0.1

Государственный регистратор		ФГИС ЕГРН
полное наименование должности	подпись	инициалы, фамилия

М.П.

Выписка из Единого государственного реестра недвижимости об объекте недвижимости
Сведения о частях земельного участка

Земельный участок				
(вид объекта недвижимости)				
Лист № ___ Раздела 4.2		Всего листов раздела 4.2 : ___		Всего разделов: ___
Всего листов выписки: ___				
07.06.2019 № 99/2019/265167891				
Кадастровый номер:			78:12:0713002:1163	
Сведения о характерных точках границы части (частей) земельного участка				
Учетный номер части: 4				
Система координат: мск 64				
Зона №				
Номер точки	Координаты, м		Описание закрепления на местности	Средняя квадратическая погрешность определения координат характерных точек границы части земельного участка, м
	X	Y		
1	2	3	4	5
1	89027.03	118907.55	данные отсутствуют	0.1
2	89049.76	118970.96	данные отсутствуют	0.1
3	89050.33	118972.31	данные отсутствуют	0.1
4	89052.76	118978.51	данные отсутствуют	0.1
5	89041.23	118982.65	данные отсутствуют	0.1
6	89040.51	118985.66	данные отсутствуют	0.1
9	89096.18	119136.1	данные отсутствуют	данные отсутствуют
10	89082.58	119143.98	данные отсутствуют	0.1
10	89082.58	119143.98	данные отсутствуют	0.1
11	89077.6	119146.71	данные отсутствуют	0.1
12	88979.35	119196.7	данные отсутствуют	0.1
15	88946.35	119060.88	данные отсутствуют	0.1
16	88951.58	119036.71	данные отсутствуют	0.1
17	88953.39	119012.12	данные отсутствуют	0.1
18	88953.82	119001.53	данные отсутствуют	0.1
32	89014.93	118909.8	данные отсутствуют	0.1
Государственный регистратор			ФГИС ЕГРН	
полное наименование должности			подпись	
			инициалы, фамилия	

М.П.

Выписка из Единого государственного реестра недвижимости об объекте недвижимости
Сведения о частях земельного участка

Земельный участок			
(вид объекта недвижимости)			
Лист № ___ Раздела 4.2	Всего листов раздела 4.2 : ___	Всего разделов: ___	Всего листов выписки: ___
07.06.2019 № 99/2019/265167891			
Кадастровый номер:		78:12:0713002:1163	

Номер точки	Координаты, м		Описание закрепления на местности	Средняя квадратическая погрешность определения координат характерных точек границы части земельного участка, м
	X	Y		
1	2	3	4	5
33	89015.25	118911.59	данные отсутствуют	0.1
45	89007.93	119173.01	данные отсутствуют	0.1
46	89009.29	119175.58	данные отсутствуют	0.1
47	89001.72	119179.54	данные отсутствуют	0.1
48	88990.49	119185.36	данные отсутствуют	0.1
51	88967.22	119142.68	данные отсутствуют	0.1
52	88968.11	119142.22	данные отсутствуют	0.1
53	89012.97	119173.29	данные отсутствуют	0.1
54	89013.41	119174.19	данные отсутствуют	0.1
55	89012.52	119174.63	данные отсутствуют	0.1
56	89012.07	119173.74	данные отсутствуют	0.1
57	89006.67	119160.56	данные отсутствуют	0.1
58	89007.11	119161.46	данные отсутствуют	0.1
59	89006.21	119161.9	данные отсутствуют	0.1
60	89005.77	119161.01	данные отсутствуют	0.1
61	88995.06	119137.55	данные отсутствуют	0.1
62	88998.4	119143.4	данные отсутствуют	0.1
Государственный регистратор				ФГИС ЕГРН
полное наименование должности			подпись	инициалы, фамилия

М.П.

Выписка из Единого государственного реестра недвижимости об объекте недвижимости
Сведения о частях земельного участка

Земельный участок			
<small>(вид объекта недвижимости)</small>			
Лист № ____ Раздела 4.2	Всего листов раздела 4.2 : ____	Всего разделов: ____	Всего листов выписки: ____
07.06.2019 № 99/2019/265167891			
Кадастровый номер:		78:12:0713002:1163	

Номер точки	Координаты, м		Описание закрепления на местности	Средняя квадратическая погрешность определения координат характерных точек границы части земельного участка, м
	X	Y		
1	2	3	4	5
63	88995.97	119144.9	данные отсутствуют	0.1
64	88992.59	119139.05	данные отсутствуют	0.1
69	88995.99	119134.7	данные отсутствуют	0.1
70	88996.44	119134.89	данные отсутствуют	0.1
71	88996.78	119135.1	данные отсутствуют	0.1
72	88997.23	119135.5	данные отсутствуют	0.1
73	88997.79	119136.73	данные отсутствуют	0.1
74	89005.94	119154.66	данные отсутствуют	0.1
75	89016.5	119176.26	данные отсутствуют	0.1
76	89017.09	119177.5	данные отсутствуют	0.1
77	88987.71	119192.45	данные отсутствуют	0.1
78	88986.36	119191.5	данные отсутствуют	0.1
79	88985.01	119190.3	данные отсутствуют	0.1
80	88983.92	119189.09	данные отсутствуют	0.1
81	88982.98	119187.8	данные отсутствуют	0.1
82	88977.71	119186.83	данные отсутствуют	0.1
83	88954.9	119143.35	данные отсутствуют	0.1
Государственный регистратор				ФГИС ЕГРН
полное наименование должности			подпись	инициалы, фамилия

М.П.

Выписка из Единого государственного реестра недвижимости об объекте недвижимости
Сведения о частях земельного участка

Земельный участок			
(вид объекта недвижимости)			
Лист № ___ Раздела 4.2	Всего листов раздела 4.2 : ___	Всего разделов: ___	Всего листов выписки: ___
07.06.2019 № 99/2019/265167891			
Кадастровый номер:		78:12:0713002:1163	

Номер точки	Координаты, м		Описание закрепления на местности	Средняя квадратическая погрешность определения координат характерных точек границы части земельного участка, м
	X	Y		
1	2	3	4	5
84	88964.04	119138.55	данные отсутствуют	0.1
85	88966.04	119138.22	данные отсутствуют	0.1
86	88966.52	119143.33	данные отсутствуют	0.1
87	88965.63	119144.04	данные отсутствуют	0.1
88	88964.86	119144.92	данные отсутствуют	0.1
89	88964.37	119145.73	данные отсутствуют	0.1
90	88963.99	119146.67	данные отсутствуют	0.1
91	88963.79	119147.51	данные отсутствуют	0.1
92	88963.71	119148.43	данные отсутствуют	0.1
93	88963.79	119149.51	данные отсутствуют	0.1
94	88963.95	119150.25	данные отсутствуют	0.1
95	88964.16	119150.85	данные отсутствуют	0.1
96	88975.24	119172.35	данные отсутствуют	0.1
97	88975.79	119173.06	данные отсутствуют	0.1
98	88976.34	119173.65	данные отсутствуют	0.1
99	88977.09	119174.28	данные отсутствуют	0.1
100	88978.11	119174.93	данные отсутствуют	0.1
Государственный регистратор				ФГИС ЕГРН
полное наименование должности			подпись	инициалы, фамилия

М.П.

Выписка из Единого государственного реестра недвижимости об объекте недвижимости
Сведения о частях земельного участка

Земельный участок			
(вид объекта недвижимости)			
Лист № ___ Раздела 4.2	Всего листов раздела 4.2 : ___	Всего разделов: ___	Всего листов выписки: ___
07.06.2019 № 99/2019/265167891			
Кадастровый номер:		78:12:0713002:1163	

Номер точки	Координаты, м		Описание закрепления на местности	Средняя квадратическая погрешность определения координат характерных точек границы части земельного участка, м
	X	Y		
1	2	3	4	5
101	88979.08	119175.37	данные отсутствуют	0.1
102	88980.22	119175.72	данные отсутствуют	0.1
103	88981.3	119175.88	данные отсутствуют	0.1
104	88982.24	119175.91	данные отсутствуют	0.1
105	88983.11	119175.84	данные отсутствуют	0.1
106	88985.41	119175.56	данные отсутствуют	0.1
107	89008.23	119172.88	данные отсутствуют	0.1
108	89008.4	119172.74	данные отсутствуют	0.1
109	89008.61	119172.51	данные отсутствуют	0.1
110	89008.77	119172.3	данные отсутствуют	0.1
111	89008.94	119171.99	данные отсутствуют	0.1
112	89009.05	119171.64	данные отсутствуют	0.1
113	89009.11	119171.28	данные отсутствуют	0.1
114	89009.12	119170.98	данные отсутствуют	0.1
115	89009.07	119170.65	данные отсутствуют	0.1
116	88994.92	119149.08	данные отсутствуют	0.1
117	88989.99	119140.55	данные отсутствуют	0.1
Государственный регистратор				ФГИС ЕГРН
полное наименование должности			подпись	инициалы, фамилия

М.П.

Выписка из Единого государственного реестра недвижимости об объекте недвижимости
Сведения о частях земельного участка

Земельный участок			
(вид объекта недвижимости)			
Лист № ___ Раздела 4.2	Всего листов раздела 4.2 : ___	Всего разделов: ___	Всего листов выписки: ___
07.06.2019 № 99/2019/265167891			
Кадастровый номер:		78:12:0713002:1163	

Номер точки	Координаты, м		Описание закрепления на местности	Средняя квадратическая погрешность определения координат характерных точек границы части земельного участка, м
	X	Y		
1	2	3	4	5
118	88989.63	119139.52	данные отсутствуют	0.1
119	88989.6	119138.84	данные отсутствуют	0.1
120	88989.74	119138.12	данные отсутствуют	0.1
121	88990.01	119137.53	данные отсутствуют	0.1
122	88990.43	119136.97	данные отсутствуют	0.1
123	88991.03	119136.49	данные отсутствуют	0.1
124	88993.27	119135.14	данные отсутствуют	0.1
125	88993.83	119134.81	данные отсутствуют	0.1
126	88994.39	119134.62	данные отсутствуют	0.1
127	88994.97	119134.55	данные отсутствуют	0.1
128	88995.49	119134.58	данные отсутствуют	0.1
129	89086.19	119141.89	данные отсутствуют	0.1
130	89078.98	119145.95	данные отсутствуют	0.1
131	89079.02	119145.59	данные отсутствуют	0.1
132	89079.1	119145.18	данные отсутствуют	0.1
133	89079.21	119144.79	данные отсутствуют	0.1
134	89079.36	119144.4	данные отсутствуют	0.1
Государственный регистратор				ФГИС ЕГРН
полное наименование должности			подпись	инициалы, фамилия

М.П.

Выписка из Единого государственного реестра недвижимости об объекте недвижимости
Сведения о частях земельного участка

Земельный участок			
(вид объекта недвижимости)			
Лист № ___ Раздела 4.2	Всего листов раздела 4.2 : ___	Всего разделов: ___	Всего листов выписки: ___
07.06.2019 № 99/2019/265167891			
Кадастровый номер:		78:12:0713002:1163	

Номер точки	Координаты, м		Описание закрепления на местности	Средняя квадратическая погрешность определения координат характерных точек границы части земельного участка, м
	X	Y		
1	2	3	4	5
135	89079.53	119144.03	данные отсутствуют	0.1
136	89079.74	119143.67	данные отсутствуют	0.1
137	89079.98	119143.33	данные отсутствуют	0.1
138	89080.24	119143.01	данные отсутствуют	0.1
139	89080.53	119142.72	данные отсутствуют	0.1
140	89080.84	119142.45	данные отсутствуют	0.1
141	89081.18	119142.2	данные отсутствуют	0.1
142	89081.53	119141.99	данные отсутствуют	0.1
143	89081.9	119141.8	данные отсутствуют	0.1
144	89082.28	119141.65	данные отсутствуют	0.1
145	89082.68	119141.52	данные отсутствуют	0.1
146	89083.08	119141.44	данные отсутствуют	0.1
147	89083.49	119141.38	данные отсутствуют	0.1
148	89083.9	119141.36	данные отсутствуют	0.1
149	89084.32	119141.37	данные отсутствуют	0.1
150	89084.73	119141.42	данные отсутствуют	0.1
151	89085.13	119141.5	данные отсутствуют	0.1
Государственный регистратор				ФГИС ЕГРН
полное наименование должности			подпись	инициалы, фамилия

М.П.

Выписка из Единого государственного реестра недвижимости об объекте недвижимости
Сведения о частях земельного участка

Земельный участок			
(вид объекта недвижимости)			
Лист № ___ Раздела 4.2	Всего листов раздела 4.2 : ___	Всего разделов: ___	Всего листов выписки: ___
07.06.2019 № 99/2019/265167891			
Кадастровый номер:		78:12:0713002:1163	

Номер точки	Координаты, м		Описание закрепления на местности	Средняя квадратическая погрешность определения координат характерных точек границы части земельного участка, м
	X	Y		
1	2	3	4	5
152	89085.53	119141.61	данные отсутствуют	0.1
153	89059.2	119086.03	данные отсутствуют	0.1
154	89059.3	119085.97	данные отсутствуют	0.1
155	89059.6	119085.81	данные отсутствуют	0.1
156	89059.74	119085.74	данные отсутствуют	0.1
157	89059.94	119085.68	данные отсутствуют	0.1
158	89060.24	119085.66	данные отсутствуют	0.1
159	89060.43	119085.69	данные отсутствуют	0.1
160	89060.63	119085.76	данные отсутствуют	0.1
161	89060.8	119085.85	данные отсутствуют	0.1
162	89060.96	119085.98	данные отсутствуют	0.1
163	89061.09	119086.13	данные отсутствуют	0.1
164	89061.18	119086.26	данные отсутствуют	0.1
165	89062.21	119088.12	данные отсутствуют	0.1
166	89065.6	119086.3	данные отсутствуют	0.1
167	89066.56	119085.78	данные отсутствуют	0.1
168	89066.72	119085.71	данные отсутствуют	0.1
Государственный регистратор				ФГИС ЕГРН
полное наименование должности			подпись	инициалы, фамилия

М.П.

Выписка из Единого государственного реестра недвижимости об объекте недвижимости
Сведения о частях земельного участка

Земельный участок			
(вид объекта недвижимости)			
Лист № ___ Раздела 4.2	Всего листов раздела 4.2 : ___	Всего разделов: ___	Всего листов выписки: ___
07.06.2019 № 99/2019/265167891			
Кадастровый номер:		78:12:0713002:1163	

Номер точки	Координаты, м		Описание закрепления на местности	Средняя квадратическая погрешность определения координат характерных точек границы части земельного участка, м
	X	Y		
1	2	3	4	5
169	89066.88	119085.66	данные отсутствуют	0.1
170	89067.01	119085.63	данные отсутствуют	0.1
171	89067.22	119085.61	данные отсутствуют	0.1
172	89067.35	119085.61	данные отсутствуют	0.1
173	89067.52	119085.63	данные отсутствуют	0.1
174	89067.65	119085.66	данные отсутствуют	0.1
175	89067.77	119085.7	данные отсутствуют	0.1
176	89067.89	119085.75	данные отсутствуют	0.1
177	89068	119085.81	данные отсутствуют	0.1
178	89068.11	119085.88	данные отсутствуют	0.1
179	89068.21	119085.96	данные отсутствуют	0.1
180	89068.31	119086.05	данные отсутствуют	0.1
181	89068.39	119086.15	данные отсутствуют	0.1
182	89068.47	119086.25	данные отсутствуют	0.1
183	89068.56	119086.4	данные отсутствуют	0.1
184	89072.91	119094.69	данные отсутствуют	0.1
185	89093.59	119132.97	данные отсутствуют	0.1
Государственный регистратор				ФГИС ЕГРН
полное наименование должности			подпись	инициалы, фамилия

М.П.

Выписка из Единого государственного реестра недвижимости об объекте недвижимости
Сведения о частях земельного участка

Земельный участок			
(вид объекта недвижимости)			
Лист № ___ Раздела 4.2	Всего листов раздела 4.2 : ___	Всего разделов: ___	Всего листов выписки: ___
07.06.2019 № 99/2019/265167891			
Кадастровый номер:		78:12:0713002:1163	

Номер точки	Координаты, м		Описание закрепления на местности	Средняя квадратическая погрешность определения координат характерных точек границы части земельного участка, м
	X	Y		
1	2	3	4	5
186	89095.79	119136.33	данные отсутствуют	0.1
187	89093.93	119137.4	данные отсутствуют	0.1
188	89091.77	119134.1	данные отсутствуют	0.1
189	89071.02	119095.69	данные отсутствуют	0.1
190	89066.98	119087.99	данные отсутствуют	0.1
191	89066.61	119088.18	данные отсутствуют	0.1
192	89062.4	119090.45	данные отсутствуют	0.1
193	89062.16	119090.55	данные отсутствуют	0.1
194	89061.96	119090.59	данные отсутствуют	0.1
195	89061.75	119090.59	данные отсутствуют	0.1
196	89061.55	119090.55	данные отсутствуют	0.1
197	89061.37	119090.48	данные отсутствуют	0.1
198	89061.18	119090.37	данные отсутствуют	0.1
199	89061.03	119090.24	данные отсутствуют	0.1
200	89060.87	119090.04	данные отсутствуют	0.1
201	89060.31	119089.12	данные отсутствуют	0.1
202	89059.66	119087.95	данные отсутствуют	0.1
Государственный регистратор				ФГИС ЕГРН
полное наименование должности			подпись	инициалы, фамилия

М.П.

Выписка из Единого государственного реестра недвижимости об объекте недвижимости
Сведения о частях земельного участка

Земельный участок			
(вид объекта недвижимости)			
Лист № ____ Раздела 4.2	Всего листов раздела 4.2 : ____	Всего разделов: ____	Всего листов выписки: ____
07.06.2019 № 99/2019/265167891			
Кадастровый номер:		78:12:0713002:1163	

Номер точки	Координаты, м		Описание закрепления на местности	Средняя квадратическая погрешность определения координат характерных точек границы части земельного участка, м
	X	Y		
1	2	3	4	5
203	89059.49	119087.9	данные отсутствуют	0.1
204	89059.34	119087.83	данные отсутствуют	0.1
205	89059.2	119087.72	данные отсутствуют	0.1
206	89059.07	119087.6	данные отсутствуют	0.1
207	89058.98	119087.45	данные отсутствуют	0.1
208	89058.9	119087.32	данные отсутствуют	0.1
209	89058.83	119087.13	данные отсутствуют	0.1
210	89058.79	119086.99	данные отсутствуют	0.1
211	89058.79	119086.78	данные отсутствуют	0.1
212	89058.81	119086.6	данные отсутствуют	0.1
213	89058.87	119086.44	данные отсутствуют	0.1
214	89058.94	119086.31	данные отсутствуют	0.1
215	89059.01	119086.21	данные отсутствуют	0.1
216	89057.3	119109.78	данные отсутствуют	0.1
217	89057.65	119109.56	данные отсутствуют	0.1
218	89058.01	119109.36	данные отсутствуют	0.1
219	89058.39	119109.19	данные отсутствуют	0.1
Государственный регистратор				ФГИС ЕГРН
полное наименование должности			подпись	инициалы, фамилия

М.П.

Выписка из Единого государственного реестра недвижимости об объекте недвижимости
Сведения о частях земельного участка

Земельный участок			
(вид объекта недвижимости)			
Лист № ___ Раздела 4.2	Всего листов раздела 4.2 : ___	Всего разделов: ___	Всего листов выписки: ___
07.06.2019 № 99/2019/265167891			
Кадастровый номер:		78:12:0713002:1163	

Номер точки	Координаты, м		Описание закрепления на местности	Средняя квадратическая погрешность определения координат характерных точек границы части земельного участка, м
	X	Y		
1	2	3	4	5
220	89058.78	119109.05	данные отсутствуют	0.1
221	89059.18	119108.95	данные отсутствуют	0.1
222	89059.58	119108.87	данные отсутствуют	0.1
223	89059.99	119108.84	данные отсутствуют	0.1
224	89060.41	119108.83	данные отсутствуют	0.1
225	89060.82	119108.86	данные отсутствуют	0.1
226	89061.23	119108.93	данные отсутствуют	0.1
227	89061.63	119109.03	данные отсутствуют	0.1
228	89062.02	119109.16	данные отсутствуют	0.1
229	89062.4	119109.32	данные отсутствуют	0.1
230	89062.77	119109.51	данные отсутствуют	0.1
231	89063.11	119109.74	данные отсутствуют	0.1
232	89063.44	119109.99	данные отсутствуют	0.1
233	89063.75	119110.27	данные отсутствуют	0.1
234	89064.03	119110.57	данные отсутствуют	0.1
235	89064.29	119110.89	данные отсутствуют	0.1
236	89064.52	119111.24	данные отсутствуют	0.1
Государственный регистратор				ФГИС ЕГРН
полное наименование должности			подпись	инициалы, фамилия

М.П.

Выписка из Единого государственного реестра недвижимости об объекте недвижимости
Сведения о частях земельного участка

Земельный участок			
(вид объекта недвижимости)			
Лист № ___ Раздела 4.2	Всего листов раздела 4.2 : ___	Всего разделов: ___	Всего листов выписки: ___
07.06.2019 № 99/2019/265167891			
Кадастровый номер:		78:12:0713002:1163	

Номер точки	Координаты, м		Описание закрепления на местности	Средняя квадратическая погрешность определения координат характерных точек границы части земельного участка, м
	X	Y		
1	2	3	4	5
237	89083.91	119143.21	данные отсутствуют	0.1
238	89075.11	119147.98	данные отсутствуют	0.1
239	89055.97	119116.42	данные отсутствуют	0.1
240	89055.77	119116.06	данные отсутствуют	0.1
241	89055.6	119115.69	данные отсутствуют	0.1
242	89055.46	119115.3	данные отсутствуют	0.1
243	89055.36	119114.9	данные отсутствуют	0.1
244	89055.28	119114.49	данные отсутствуют	0.1
245	89055.25	119114.08	данные отсутствуют	0.1
246	89055.24	119113.66	данные отсутствуют	0.1
247	89055.27	119113.25	данные отсутствуют	0.1
248	89055.34	119112.84	данные отсутствуют	0.1
249	89055.44	119112.44	данные отсутствуют	0.1
250	89055.57	119112.05	данные отсутствуют	0.1
251	89055.73	119111.67	данные отсутствуют	0.1
252	89055.92	119111.31	данные отсутствуют	0.1
253	89056.15	119110.96	данные отсутствуют	0.1
Государственный регистратор				ФГИС ЕГРН
полное наименование должности			подпись	инициалы, фамилия

М.П.

Выписка из Единого государственного реестра недвижимости об объекте недвижимости
Сведения о частях земельного участка

Земельный участок			
(вид объекта недвижимости)			
Лист № ___ Раздела 4.2	Всего листов раздела 4.2 : ___	Всего разделов: ___	Всего листов выписки: ___
07.06.2019 № 99/2019/265167891			
Кадастровый номер:		78:12:0713002:1163	

Номер точки	Координаты, м		Описание закрепления на местности	Средняя квадратическая погрешность определения координат характерных точек границы части земельного участка, м
	X	Y		
1	2	3	4	5
254	89056.4	119110.63	данные отсутствуют	0.1
255	89056.68	119110.32	данные отсутствуют	0.1
256	89056.98	119110.04	данные отсутствуют	0.1
257	89014.02	118910.01	данные отсутствуют	0.1
258	89040.38	118985.72	данные отсутствуют	0.1
259	88996.31	119188.07	данные отсутствуют	0.1
260	88992.65	119189.93	данные отсутствуют	0.1
261	88993.2	119189.35	данные отсутствуют	0.1
262	88993.52	119189.08	данные отсутствуют	0.1
263	88993.86	119188.85	данные отсутствуют	0.1
264	88994.22	119188.64	данные отсутствуют	0.1
265	88994.59	119188.46	данные отсутствуют	0.1
266	88994.98	119188.32	данные отсутствуют	0.1
267	88995.37	119188.2	данные отсутствуют	0.1
268	88995.78	119188.12	данные отсутствуют	0.1
269	89095.09	119133.97	данные отсутствуют	данные отсутствуют
270	89090.33	119136.54	данные отсутствуют	данные отсутствуют
Государственный регистратор				ФГИС ЕГРН
полное наименование должности			подпись	инициалы, фамилия

М.П.

Выписка из Единого государственного реестра недвижимости об объекте недвижимости
Сведения о частях земельного участка

Земельный участок			
<small>(вид объекта недвижимости)</small>			
Лист № ___ Раздела 4.2	Всего листов раздела 4.2 : ___	Всего разделов: ___	Всего листов выписки: ___
07.06.2019 № 99/2019/265167891			
Кадастровый номер:		78:12:0713002:1163	

Номер точки	Координаты, м		Описание закрепления на местности	Средняя квадратическая погрешность определения координат характерных точек границы части земельного участка, м
	X	Y		
1	2	3	4	5
271	89091.58	119138.76	данные отсутствуют	данные отсутствуют
272	88954.71	119000.97	данные отсутствуют	0.1
273	88952.53	119038.68	данные отсутствуют	0.1
274	88952.49	119038.95	данные отсутствуют	0.1
275	88947.57	119063.81	данные отсутствуют	0.1
276	88941.93	119108.39	данные отсутствуют	0.1
277	88982.06	119195.32	данные отсутствуют	0.1
278	88970.11	119178.98	данные отсутствуют	0.1
279	88939.88	119113.48	данные отсутствуют	0.1
280	88939.21	119098.06	данные отсутствуют	0.1
281	88941.39	119080.78	данные отсутствуют	0.1

Государственный регистратор		ФГИС ЕГРН
полное наименование должности	подпись	инициалы, фамилия

М.П.

Выписка из Единого государственного реестра недвижимости об объекте недвижимости
Сведения о частях земельного участка

Земельный участок				
<small>(вид объекта недвижимости)</small>				
Лист № ___ Раздела 4.2		Всего листов раздела 4.2 : ___		Всего разделов: ___
Всего листов выписки: ___				
07.06.2019 № 99/2019/265167891				
Кадастровый номер:			78:12:0713002:1163	
Сведения о характерных точках границы части (частей) земельного участка				
Учетный номер части: 5				
Система координат: мск 64				
Зона №				
Номер точки	Координаты, м		Описание закрепления на местности	Средняя квадратическая погрешность определения координат характерных точек границы части земельного участка, м
	X	Y		
1	2	3	4	5
1	89027.03	118907.55	данные отсутствуют	0.1
2	89049.76	118970.96	данные отсутствуют	0.1
3	89050.33	118972.31	данные отсутствуют	0.1
4	89052.76	118978.51	данные отсутствуют	0.1
5	89041.23	118982.65	данные отсутствуют	0.1
6	89040.51	118985.66	данные отсутствуют	0.1
9	89096.18	119136.1	данные отсутствуют	данные отсутствуют
10	89082.58	119143.98	данные отсутствуют	0.1
10	89082.58	119143.98	данные отсутствуют	0.1
11	89077.6	119146.71	данные отсутствуют	0.1
12	88979.35	119196.7	данные отсутствуют	0.1
15	88946.35	119060.88	данные отсутствуют	0.1
16	88951.58	119036.71	данные отсутствуют	0.1
17	88953.39	119012.12	данные отсутствуют	0.1
18	88953.82	119001.53	данные отсутствуют	0.1
32	89014.93	118909.8	данные отсутствуют	0.1
Государственный регистратор			ФГИС ЕГРН	
полное наименование должности			подпись	
			инициалы, фамилия	

М.П.

Выписка из Единого государственного реестра недвижимости об объекте недвижимости
Сведения о частях земельного участка

Земельный участок			
(вид объекта недвижимости)			
Лист № ___ Раздела 4.2	Всего листов раздела 4.2 : ___	Всего разделов: ___	Всего листов выписки: ___
07.06.2019 № 99/2019/265167891			
Кадастровый номер:		78:12:0713002:1163	

Номер точки	Координаты, м		Описание закрепления на местности	Средняя квадратическая погрешность определения координат характерных точек границы части земельного участка, м
	X	Y		
1	2	3	4	5
33	89015.25	118911.59	данные отсутствуют	0.1
45	89007.93	119173.01	данные отсутствуют	0.1
46	89009.29	119175.58	данные отсутствуют	0.1
47	89001.72	119179.54	данные отсутствуют	0.1
48	88990.49	119185.36	данные отсутствуют	0.1
51	88967.22	119142.68	данные отсутствуют	0.1
52	88968.11	119142.22	данные отсутствуют	0.1
53	89012.97	119173.29	данные отсутствуют	0.1
54	89013.41	119174.19	данные отсутствуют	0.1
55	89012.52	119174.63	данные отсутствуют	0.1
56	89012.07	119173.74	данные отсутствуют	0.1
57	89006.67	119160.56	данные отсутствуют	0.1
58	89007.11	119161.46	данные отсутствуют	0.1
59	89006.21	119161.9	данные отсутствуют	0.1
60	89005.77	119161.01	данные отсутствуют	0.1
61	88995.06	119137.55	данные отсутствуют	0.1
62	88998.4	119143.4	данные отсутствуют	0.1
Государственный регистратор				ФГИС ЕГРН
полное наименование должности			подпись	инициалы, фамилия

М.П.

Выписка из Единого государственного реестра недвижимости об объекте недвижимости
Сведения о частях земельного участка

Земельный участок			
(вид объекта недвижимости)			
Лист № ___ Раздела 4.2	Всего листов раздела 4.2 : ___	Всего разделов: ___	Всего листов выписки: ___
07.06.2019 № 99/2019/265167891			
Кадастровый номер:		78:12:0713002:1163	

Номер точки	Координаты, м		Описание закрепления на местности	Средняя квадратическая погрешность определения координат характерных точек границы части земельного участка, м
	X	Y		
1	2	3	4	5
63	88995.97	119144.9	данные отсутствуют	0.1
64	88992.59	119139.05	данные отсутствуют	0.1
69	88995.99	119134.7	данные отсутствуют	0.1
70	88996.44	119134.89	данные отсутствуют	0.1
71	88996.78	119135.1	данные отсутствуют	0.1
72	88997.23	119135.5	данные отсутствуют	0.1
73	88997.79	119136.73	данные отсутствуют	0.1
74	89005.94	119154.66	данные отсутствуют	0.1
75	89016.5	119176.26	данные отсутствуют	0.1
76	89017.09	119177.5	данные отсутствуют	0.1
77	88987.71	119192.45	данные отсутствуют	0.1
78	88986.36	119191.5	данные отсутствуют	0.1
79	88985.01	119190.3	данные отсутствуют	0.1
80	88983.92	119189.09	данные отсутствуют	0.1
81	88982.98	119187.8	данные отсутствуют	0.1
82	88977.71	119186.83	данные отсутствуют	0.1
83	88954.9	119143.35	данные отсутствуют	0.1
Государственный регистратор				ФГИС ЕГРН
полное наименование должности			подпись	инициалы, фамилия

М.П.

Выписка из Единого государственного реестра недвижимости об объекте недвижимости
Сведения о частях земельного участка

Земельный участок			
(вид объекта недвижимости)			
Лист № ___ Раздела 4.2	Всего листов раздела 4.2 : ___	Всего разделов: ___	Всего листов выписки: ___
07.06.2019 № 99/2019/265167891			
Кадастровый номер:		78:12:0713002:1163	

Номер точки	Координаты, м		Описание закрепления на местности	Средняя квадратическая погрешность определения координат характерных точек границы части земельного участка, м
	X	Y		
1	2	3	4	5
84	88964.04	119138.55	данные отсутствуют	0.1
85	88966.04	119138.22	данные отсутствуют	0.1
86	88966.52	119143.33	данные отсутствуют	0.1
87	88965.63	119144.04	данные отсутствуют	0.1
88	88964.86	119144.92	данные отсутствуют	0.1
89	88964.37	119145.73	данные отсутствуют	0.1
90	88963.99	119146.67	данные отсутствуют	0.1
91	88963.79	119147.51	данные отсутствуют	0.1
92	88963.71	119148.43	данные отсутствуют	0.1
93	88963.79	119149.51	данные отсутствуют	0.1
94	88963.95	119150.25	данные отсутствуют	0.1
95	88964.16	119150.85	данные отсутствуют	0.1
96	88975.24	119172.35	данные отсутствуют	0.1
97	88975.79	119173.06	данные отсутствуют	0.1
98	88976.34	119173.65	данные отсутствуют	0.1
99	88977.09	119174.28	данные отсутствуют	0.1
100	88978.11	119174.93	данные отсутствуют	0.1
Государственный регистратор				ФГИС ЕГРН
полное наименование должности			подпись	инициалы, фамилия

М.П.

Выписка из Единого государственного реестра недвижимости об объекте недвижимости
Сведения о частях земельного участка

Земельный участок			
(вид объекта недвижимости)			
Лист № ___ Раздела 4.2	Всего листов раздела 4.2 : ___	Всего разделов: ___	Всего листов выписки: ___
07.06.2019 № 99/2019/265167891			
Кадастровый номер:		78:12:0713002:1163	

Номер точки	Координаты, м		Описание закрепления на местности	Средняя квадратическая погрешность определения координат характерных точек границы части земельного участка, м
	X	Y		
1	2	3	4	5
101	88979.08	119175.37	данные отсутствуют	0.1
102	88980.22	119175.72	данные отсутствуют	0.1
103	88981.3	119175.88	данные отсутствуют	0.1
104	88982.24	119175.91	данные отсутствуют	0.1
105	88983.11	119175.84	данные отсутствуют	0.1
106	88985.41	119175.56	данные отсутствуют	0.1
107	89008.23	119172.88	данные отсутствуют	0.1
108	89008.4	119172.74	данные отсутствуют	0.1
109	89008.61	119172.51	данные отсутствуют	0.1
110	89008.77	119172.3	данные отсутствуют	0.1
111	89008.94	119171.99	данные отсутствуют	0.1
112	89009.05	119171.64	данные отсутствуют	0.1
113	89009.11	119171.28	данные отсутствуют	0.1
114	89009.12	119170.98	данные отсутствуют	0.1
115	89009.07	119170.65	данные отсутствуют	0.1
116	88994.92	119149.08	данные отсутствуют	0.1
117	88989.99	119140.55	данные отсутствуют	0.1
Государственный регистратор				ФГИС ЕГРН
полное наименование должности			подпись	инициалы, фамилия

М.П.

Выписка из Единого государственного реестра недвижимости об объекте недвижимости
Сведения о частях земельного участка

Земельный участок			
(вид объекта недвижимости)			
Лист № ___ Раздела 4.2	Всего листов раздела 4.2 : ___	Всего разделов: ___	Всего листов выписки: ___
07.06.2019 № 99/2019/265167891			
Кадастровый номер:		78:12:0713002:1163	

Номер точки	Координаты, м		Описание закрепления на местности	Средняя квадратическая погрешность определения координат характерных точек границы части земельного участка, м
	X	Y		
1	2	3	4	5
118	88989.63	119139.52	данные отсутствуют	0.1
119	88989.6	119138.84	данные отсутствуют	0.1
120	88989.74	119138.12	данные отсутствуют	0.1
121	88990.01	119137.53	данные отсутствуют	0.1
122	88990.43	119136.97	данные отсутствуют	0.1
123	88991.03	119136.49	данные отсутствуют	0.1
124	88993.27	119135.14	данные отсутствуют	0.1
125	88993.83	119134.81	данные отсутствуют	0.1
126	88994.39	119134.62	данные отсутствуют	0.1
127	88994.97	119134.55	данные отсутствуют	0.1
128	88995.49	119134.58	данные отсутствуют	0.1
129	89086.19	119141.89	данные отсутствуют	0.1
130	89078.98	119145.95	данные отсутствуют	0.1
131	89079.02	119145.59	данные отсутствуют	0.1
132	89079.1	119145.18	данные отсутствуют	0.1
133	89079.21	119144.79	данные отсутствуют	0.1
134	89079.36	119144.4	данные отсутствуют	0.1
Государственный регистратор				ФГИС ЕГРН
полное наименование должности			подпись	инициалы, фамилия

М.П.

Выписка из Единого государственного реестра недвижимости об объекте недвижимости
Сведения о частях земельного участка

Земельный участок			
(вид объекта недвижимости)			
Лист № ___ Раздела 4.2	Всего листов раздела 4.2 : ___	Всего разделов: ___	Всего листов выписки: ___
07.06.2019 № 99/2019/265167891			
Кадастровый номер:		78:12:0713002:1163	

Номер точки	Координаты, м		Описание закрепления на местности	Средняя квадратическая погрешность определения координат характерных точек границы части земельного участка, м
	X	Y		
1	2	3	4	5
135	89079.53	119144.03	данные отсутствуют	0.1
136	89079.74	119143.67	данные отсутствуют	0.1
137	89079.98	119143.33	данные отсутствуют	0.1
138	89080.24	119143.01	данные отсутствуют	0.1
139	89080.53	119142.72	данные отсутствуют	0.1
140	89080.84	119142.45	данные отсутствуют	0.1
141	89081.18	119142.2	данные отсутствуют	0.1
142	89081.53	119141.99	данные отсутствуют	0.1
143	89081.9	119141.8	данные отсутствуют	0.1
144	89082.28	119141.65	данные отсутствуют	0.1
145	89082.68	119141.52	данные отсутствуют	0.1
146	89083.08	119141.44	данные отсутствуют	0.1
147	89083.49	119141.38	данные отсутствуют	0.1
148	89083.9	119141.36	данные отсутствуют	0.1
149	89084.32	119141.37	данные отсутствуют	0.1
150	89084.73	119141.42	данные отсутствуют	0.1
151	89085.13	119141.5	данные отсутствуют	0.1
Государственный регистратор				ФГИС ЕГРН
полное наименование должности			подпись	инициалы, фамилия

М.П.

Выписка из Единого государственного реестра недвижимости об объекте недвижимости
Сведения о частях земельного участка

Земельный участок			
(вид объекта недвижимости)			
Лист № ___ Раздела 4.2	Всего листов раздела 4.2 : ___	Всего разделов: ___	Всего листов выписки: ___
07.06.2019 № 99/2019/265167891			
Кадастровый номер:		78:12:0713002:1163	

Номер точки	Координаты, м		Описание закрепления на местности	Средняя квадратическая погрешность определения координат характерных точек границы части земельного участка, м
	X	Y		
1	2	3	4	5
152	89085.53	119141.61	данные отсутствуют	0.1
153	89059.2	119086.03	данные отсутствуют	0.1
154	89059.3	119085.97	данные отсутствуют	0.1
155	89059.6	119085.81	данные отсутствуют	0.1
156	89059.74	119085.74	данные отсутствуют	0.1
157	89059.94	119085.68	данные отсутствуют	0.1
158	89060.24	119085.66	данные отсутствуют	0.1
159	89060.43	119085.69	данные отсутствуют	0.1
160	89060.63	119085.76	данные отсутствуют	0.1
161	89060.8	119085.85	данные отсутствуют	0.1
162	89060.96	119085.98	данные отсутствуют	0.1
163	89061.09	119086.13	данные отсутствуют	0.1
164	89061.18	119086.26	данные отсутствуют	0.1
165	89062.21	119088.12	данные отсутствуют	0.1
166	89065.6	119086.3	данные отсутствуют	0.1
167	89066.56	119085.78	данные отсутствуют	0.1
168	89066.72	119085.71	данные отсутствуют	0.1
Государственный регистратор				ФГИС ЕГРН
полное наименование должности			подпись	инициалы, фамилия

М.П.

Выписка из Единого государственного реестра недвижимости об объекте недвижимости
Сведения о частях земельного участка

Земельный участок			
(вид объекта недвижимости)			
Лист № ___ Раздела 4.2	Всего листов раздела 4.2 : ___	Всего разделов: ___	Всего листов выписки: ___
07.06.2019 № 99/2019/265167891			
Кадастровый номер:		78:12:0713002:1163	

Номер точки	Координаты, м		Описание закрепления на местности	Средняя квадратическая погрешность определения координат характерных точек границы части земельного участка, м
	X	Y		
1	2	3	4	5
169	89066.88	119085.66	данные отсутствуют	0.1
170	89067.01	119085.63	данные отсутствуют	0.1
171	89067.22	119085.61	данные отсутствуют	0.1
172	89067.35	119085.61	данные отсутствуют	0.1
173	89067.52	119085.63	данные отсутствуют	0.1
174	89067.65	119085.66	данные отсутствуют	0.1
175	89067.77	119085.7	данные отсутствуют	0.1
176	89067.89	119085.75	данные отсутствуют	0.1
177	89068	119085.81	данные отсутствуют	0.1
178	89068.11	119085.88	данные отсутствуют	0.1
179	89068.21	119085.96	данные отсутствуют	0.1
180	89068.31	119086.05	данные отсутствуют	0.1
181	89068.39	119086.15	данные отсутствуют	0.1
182	89068.47	119086.25	данные отсутствуют	0.1
183	89068.56	119086.4	данные отсутствуют	0.1
184	89072.91	119094.69	данные отсутствуют	0.1
185	89093.59	119132.97	данные отсутствуют	0.1
Государственный регистратор				ФГИС ЕГРН
полное наименование должности			подпись	инициалы, фамилия

М.П.

Выписка из Единого государственного реестра недвижимости об объекте недвижимости
Сведения о частях земельного участка

Земельный участок			
(вид объекта недвижимости)			
Лист № ___ Раздела 4.2	Всего листов раздела 4.2 : ___	Всего разделов: ___	Всего листов выписки: ___
07.06.2019 № 99/2019/265167891			
Кадастровый номер:		78:12:0713002:1163	

Номер точки	Координаты, м		Описание закрепления на местности	Средняя квадратическая погрешность определения координат характерных точек границы части земельного участка, м
	X	Y		
1	2	3	4	5
186	89095.79	119136.33	данные отсутствуют	0.1
187	89093.93	119137.4	данные отсутствуют	0.1
188	89091.77	119134.1	данные отсутствуют	0.1
189	89071.02	119095.69	данные отсутствуют	0.1
190	89066.98	119087.99	данные отсутствуют	0.1
191	89066.61	119088.18	данные отсутствуют	0.1
192	89062.4	119090.45	данные отсутствуют	0.1
193	89062.16	119090.55	данные отсутствуют	0.1
194	89061.96	119090.59	данные отсутствуют	0.1
195	89061.75	119090.59	данные отсутствуют	0.1
196	89061.55	119090.55	данные отсутствуют	0.1
197	89061.37	119090.48	данные отсутствуют	0.1
198	89061.18	119090.37	данные отсутствуют	0.1
199	89061.03	119090.24	данные отсутствуют	0.1
200	89060.87	119090.04	данные отсутствуют	0.1
201	89060.31	119089.12	данные отсутствуют	0.1
202	89059.66	119087.95	данные отсутствуют	0.1
Государственный регистратор				ФГИС ЕГРН
полное наименование должности			подпись	инициалы, фамилия

М.П.

Выписка из Единого государственного реестра недвижимости об объекте недвижимости
Сведения о частях земельного участка

Земельный участок			
(вид объекта недвижимости)			
Лист № ___ Раздела 4.2	Всего листов раздела 4.2 : ___	Всего разделов: ___	Всего листов выписки: ___
07.06.2019 № 99/2019/265167891			
Кадастровый номер:		78:12:0713002:1163	

Номер точки	Координаты, м		Описание закрепления на местности	Средняя квадратическая погрешность определения координат характерных точек границы части земельного участка, м
	X	Y		
1	2	3	4	5
203	89059.49	119087.9	данные отсутствуют	0.1
204	89059.34	119087.83	данные отсутствуют	0.1
205	89059.2	119087.72	данные отсутствуют	0.1
206	89059.07	119087.6	данные отсутствуют	0.1
207	89058.98	119087.45	данные отсутствуют	0.1
208	89058.9	119087.32	данные отсутствуют	0.1
209	89058.83	119087.13	данные отсутствуют	0.1
210	89058.79	119086.99	данные отсутствуют	0.1
211	89058.79	119086.78	данные отсутствуют	0.1
212	89058.81	119086.6	данные отсутствуют	0.1
213	89058.87	119086.44	данные отсутствуют	0.1
214	89058.94	119086.31	данные отсутствуют	0.1
215	89059.01	119086.21	данные отсутствуют	0.1
216	89057.3	119109.78	данные отсутствуют	0.1
217	89057.65	119109.56	данные отсутствуют	0.1
218	89058.01	119109.36	данные отсутствуют	0.1
219	89058.39	119109.19	данные отсутствуют	0.1
Государственный регистратор				ФГИС ЕГРН
полное наименование должности			подпись	инициалы, фамилия

М.П.

Выписка из Единого государственного реестра недвижимости об объекте недвижимости
Сведения о частях земельного участка

Земельный участок			
(вид объекта недвижимости)			
Лист № ___ Раздела 4.2	Всего листов раздела 4.2 : ___	Всего разделов: ___	Всего листов выписки: ___
07.06.2019 № 99/2019/265167891			
Кадастровый номер:		78:12:0713002:1163	

Номер точки	Координаты, м		Описание закрепления на местности	Средняя квадратическая погрешность определения координат характерных точек границы части земельного участка, м
	X	Y		
1	2	3	4	5
220	89058.78	119109.05	данные отсутствуют	0.1
221	89059.18	119108.95	данные отсутствуют	0.1
222	89059.58	119108.87	данные отсутствуют	0.1
223	89059.99	119108.84	данные отсутствуют	0.1
224	89060.41	119108.83	данные отсутствуют	0.1
225	89060.82	119108.86	данные отсутствуют	0.1
226	89061.23	119108.93	данные отсутствуют	0.1
227	89061.63	119109.03	данные отсутствуют	0.1
228	89062.02	119109.16	данные отсутствуют	0.1
229	89062.4	119109.32	данные отсутствуют	0.1
230	89062.77	119109.51	данные отсутствуют	0.1
231	89063.11	119109.74	данные отсутствуют	0.1
232	89063.44	119109.99	данные отсутствуют	0.1
233	89063.75	119110.27	данные отсутствуют	0.1
234	89064.03	119110.57	данные отсутствуют	0.1
235	89064.29	119110.89	данные отсутствуют	0.1
236	89064.52	119111.24	данные отсутствуют	0.1
Государственный регистратор				ФГИС ЕГРН
полное наименование должности			подпись	инициалы, фамилия

М.П.

Выписка из Единого государственного реестра недвижимости об объекте недвижимости
Сведения о частях земельного участка

Земельный участок			
(вид объекта недвижимости)			
Лист № ___ Раздела 4.2	Всего листов раздела 4.2 : ___	Всего разделов: ___	Всего листов выписки: ___
07.06.2019 № 99/2019/265167891			
Кадастровый номер:		78:12:0713002:1163	

Номер точки	Координаты, м		Описание закрепления на местности	Средняя квадратическая погрешность определения координат характерных точек границы части земельного участка, м
	X	Y		
1	2	3	4	5
237	89083.91	119143.21	данные отсутствуют	0.1
238	89075.11	119147.98	данные отсутствуют	0.1
239	89055.97	119116.42	данные отсутствуют	0.1
240	89055.77	119116.06	данные отсутствуют	0.1
241	89055.6	119115.69	данные отсутствуют	0.1
242	89055.46	119115.3	данные отсутствуют	0.1
243	89055.36	119114.9	данные отсутствуют	0.1
244	89055.28	119114.49	данные отсутствуют	0.1
245	89055.25	119114.08	данные отсутствуют	0.1
246	89055.24	119113.66	данные отсутствуют	0.1
247	89055.27	119113.25	данные отсутствуют	0.1
248	89055.34	119112.84	данные отсутствуют	0.1
249	89055.44	119112.44	данные отсутствуют	0.1
250	89055.57	119112.05	данные отсутствуют	0.1
251	89055.73	119111.67	данные отсутствуют	0.1
252	89055.92	119111.31	данные отсутствуют	0.1
253	89056.15	119110.96	данные отсутствуют	0.1
Государственный регистратор				ФГИС ЕГРН
полное наименование должности			подпись	инициалы, фамилия

М.П.

Выписка из Единого государственного реестра недвижимости об объекте недвижимости
Сведения о частях земельного участка

Земельный участок			
(вид объекта недвижимости)			
Лист № ___ Раздела 4.2	Всего листов раздела 4.2 : ___	Всего разделов: ___	Всего листов выписки: ___
07.06.2019 № 99/2019/265167891			
Кадастровый номер:		78:12:0713002:1163	

Номер точки	Координаты, м		Описание закрепления на местности	Средняя квадратическая погрешность определения координат характерных точек границы части земельного участка, м
	X	Y		
1	2	3	4	5
254	89056.4	119110.63	данные отсутствуют	0.1
255	89056.68	119110.32	данные отсутствуют	0.1
256	89056.98	119110.04	данные отсутствуют	0.1
257	89014.02	118910.01	данные отсутствуют	0.1
258	89040.38	118985.72	данные отсутствуют	0.1
259	88996.31	119188.07	данные отсутствуют	0.1
260	88992.65	119189.93	данные отсутствуют	0.1
261	88993.2	119189.35	данные отсутствуют	0.1
262	88993.52	119189.08	данные отсутствуют	0.1
263	88993.86	119188.85	данные отсутствуют	0.1
264	88994.22	119188.64	данные отсутствуют	0.1
265	88994.59	119188.46	данные отсутствуют	0.1
266	88994.98	119188.32	данные отсутствуют	0.1
267	88995.37	119188.2	данные отсутствуют	0.1
268	88995.78	119188.12	данные отсутствуют	0.1
269	89095.09	119133.97	данные отсутствуют	данные отсутствуют
270	89090.33	119136.54	данные отсутствуют	данные отсутствуют
Государственный регистратор				ФГИС ЕГРН
полное наименование должности			подпись	инициалы, фамилия

М.П.

Выписка из Единого государственного реестра недвижимости об объекте недвижимости
Сведения о частях земельного участка

Земельный участок			
(вид объекта недвижимости)			
Лист № ___ Раздела 4.2	Всего листов раздела 4.2 : ___	Всего разделов: ___	Всего листов выписки: ___
07.06.2019 № 99/2019/265167891			
Кадастровый номер:		78:12:0713002:1163	

Номер точки	Координаты, м		Описание закрепления на местности	Средняя квадратическая погрешность определения координат характерных точек границы части земельного участка, м
	X	Y		
1	2	3	4	5
271	89091.58	119138.76	данные отсутствуют	данные отсутствуют
272	88954.71	119000.97	данные отсутствуют	0.1
273	88952.53	119038.68	данные отсутствуют	0.1
274	88952.49	119038.95	данные отсутствуют	0.1
275	88947.57	119063.81	данные отсутствуют	0.1
276	88941.93	119108.39	данные отсутствуют	0.1
277	88982.06	119195.32	данные отсутствуют	0.1
278	88970.11	119178.98	данные отсутствуют	0.1
279	88939.88	119113.48	данные отсутствуют	0.1
280	88939.21	119098.06	данные отсутствуют	0.1
281	88941.39	119080.78	данные отсутствуют	0.1

Государственный регистратор		ФГИС ЕГРН
полное наименование должности	подпись	инициалы, фамилия

М.П.

Выписка из Единого государственного реестра недвижимости об объекте недвижимости
Сведения о частях земельного участка

Земельный участок					
(вид объекта недвижимости)					
Лист № ___ Раздела 4.2		Всего листов раздела 4.2 : ___		Всего разделов: ___	Всего листов выписки: ___
07.06.2019 № 99/2019/265167891					
Кадастровый номер:			78:12:0713002:1163		
Сведения о характерных точках границы части (частей) земельного участка					
Учетный номер части: 6					
Система координат: мск 64					
Зона №					
Номер точки	Координаты, м		Описание закрепления на местности	Средняя квадратическая погрешность определения координат характерных точек границы части земельного участка, м	
	X	Y			
1	2	3	4	5	
1	89027.03	118907.55	данные отсутствуют	0.1	
2	89049.76	118970.96	данные отсутствуют	0.1	
3	89050.33	118972.31	данные отсутствуют	0.1	
4	89052.76	118978.51	данные отсутствуют	0.1	
5	89041.23	118982.65	данные отсутствуют	0.1	
6	89040.51	118985.66	данные отсутствуют	0.1	
9	89096.18	119136.1	данные отсутствуют	данные отсутствуют	
10	89082.58	119143.98	данные отсутствуют	0.1	
10	89082.58	119143.98	данные отсутствуют	0.1	
11	89077.6	119146.71	данные отсутствуют	0.1	
12	88979.35	119196.7	данные отсутствуют	0.1	
15	88946.35	119060.88	данные отсутствуют	0.1	
16	88951.58	119036.71	данные отсутствуют	0.1	
17	88953.39	119012.12	данные отсутствуют	0.1	
18	88953.82	119001.53	данные отсутствуют	0.1	
32	89014.93	118909.8	данные отсутствуют	0.1	
Государственный регистратор			ФГИС ЕГРН		
полное наименование должности			подпись		
			инициалы, фамилия		

М.П.

Выписка из Единого государственного реестра недвижимости об объекте недвижимости
Сведения о частях земельного участка

Земельный участок			
(вид объекта недвижимости)			
Лист № ___ Раздела 4.2	Всего листов раздела 4.2 : ___	Всего разделов: ___	Всего листов выписки: ___
07.06.2019 № 99/2019/265167891			
Кадастровый номер:		78:12:0713002:1163	

Номер точки	Координаты, м		Описание закрепления на местности	Средняя квадратическая погрешность определения координат характерных точек границы части земельного участка, м
	X	Y		
1	2	3	4	5
33	89015.25	118911.59	данные отсутствуют	0.1
45	89007.93	119173.01	данные отсутствуют	0.1
46	89009.29	119175.58	данные отсутствуют	0.1
47	89001.72	119179.54	данные отсутствуют	0.1
48	88990.49	119185.36	данные отсутствуют	0.1
51	88967.22	119142.68	данные отсутствуют	0.1
52	88968.11	119142.22	данные отсутствуют	0.1
53	89012.97	119173.29	данные отсутствуют	0.1
54	89013.41	119174.19	данные отсутствуют	0.1
55	89012.52	119174.63	данные отсутствуют	0.1
56	89012.07	119173.74	данные отсутствуют	0.1
57	89006.67	119160.56	данные отсутствуют	0.1
58	89007.11	119161.46	данные отсутствуют	0.1
59	89006.21	119161.9	данные отсутствуют	0.1
60	89005.77	119161.01	данные отсутствуют	0.1
61	88995.06	119137.55	данные отсутствуют	0.1
62	88998.4	119143.4	данные отсутствуют	0.1
Государственный регистратор				ФГИС ЕГРН
полное наименование должности			подпись	инициалы, фамилия

М.П.

Выписка из Единого государственного реестра недвижимости об объекте недвижимости
Сведения о частях земельного участка

Земельный участок			
(вид объекта недвижимости)			
Лист № ___ Раздела 4.2	Всего листов раздела 4.2 : ___	Всего разделов: ___	Всего листов выписки: ___
07.06.2019 № 99/2019/265167891			
Кадастровый номер:		78:12:0713002:1163	

Номер точки	Координаты, м		Описание закрепления на местности	Средняя квадратическая погрешность определения координат характерных точек границы части земельного участка, м
	X	Y		
1	2	3	4	5
63	88995.97	119144.9	данные отсутствуют	0.1
64	88992.59	119139.05	данные отсутствуют	0.1
69	88995.99	119134.7	данные отсутствуют	0.1
70	88996.44	119134.89	данные отсутствуют	0.1
71	88996.78	119135.1	данные отсутствуют	0.1
72	88997.23	119135.5	данные отсутствуют	0.1
73	88997.79	119136.73	данные отсутствуют	0.1
74	89005.94	119154.66	данные отсутствуют	0.1
75	89016.5	119176.26	данные отсутствуют	0.1
76	89017.09	119177.5	данные отсутствуют	0.1
77	88987.71	119192.45	данные отсутствуют	0.1
78	88986.36	119191.5	данные отсутствуют	0.1
79	88985.01	119190.3	данные отсутствуют	0.1
80	88983.92	119189.09	данные отсутствуют	0.1
81	88982.98	119187.8	данные отсутствуют	0.1
82	88977.71	119186.83	данные отсутствуют	0.1
83	88954.9	119143.35	данные отсутствуют	0.1
Государственный регистратор				ФГИС ЕГРН
полное наименование должности			подпись	инициалы, фамилия

М.П.

Выписка из Единого государственного реестра недвижимости об объекте недвижимости
Сведения о частях земельного участка

Земельный участок			
(вид объекта недвижимости)			
Лист № ___ Раздела 4.2	Всего листов раздела 4.2 : ___	Всего разделов: ___	Всего листов выписки: ___
07.06.2019 № 99/2019/265167891			
Кадастровый номер:		78:12:0713002:1163	

Номер точки	Координаты, м		Описание закрепления на местности	Средняя квадратическая погрешность определения координат характерных точек границы части земельного участка, м
	X	Y		
1	2	3	4	5
84	88964.04	119138.55	данные отсутствуют	0.1
85	88966.04	119138.22	данные отсутствуют	0.1
86	88966.52	119143.33	данные отсутствуют	0.1
87	88965.63	119144.04	данные отсутствуют	0.1
88	88964.86	119144.92	данные отсутствуют	0.1
89	88964.37	119145.73	данные отсутствуют	0.1
90	88963.99	119146.67	данные отсутствуют	0.1
91	88963.79	119147.51	данные отсутствуют	0.1
92	88963.71	119148.43	данные отсутствуют	0.1
93	88963.79	119149.51	данные отсутствуют	0.1
94	88963.95	119150.25	данные отсутствуют	0.1
95	88964.16	119150.85	данные отсутствуют	0.1
96	88975.24	119172.35	данные отсутствуют	0.1
97	88975.79	119173.06	данные отсутствуют	0.1
98	88976.34	119173.65	данные отсутствуют	0.1
99	88977.09	119174.28	данные отсутствуют	0.1
100	88978.11	119174.93	данные отсутствуют	0.1
Государственный регистратор				ФГИС ЕГРН
полное наименование должности			подпись	инициалы, фамилия

М.П.

Выписка из Единого государственного реестра недвижимости об объекте недвижимости
Сведения о частях земельного участка

Земельный участок			
(вид объекта недвижимости)			
Лист № ___ Раздела 4.2	Всего листов раздела 4.2 : ___	Всего разделов: ___	Всего листов выписки: ___
07.06.2019 № 99/2019/265167891			
Кадастровый номер:		78:12:0713002:1163	

Номер точки	Координаты, м		Описание закрепления на местности	Средняя квадратическая погрешность определения координат характерных точек границы части земельного участка, м
	X	Y		
1	2	3	4	5
101	88979.08	119175.37	данные отсутствуют	0.1
102	88980.22	119175.72	данные отсутствуют	0.1
103	88981.3	119175.88	данные отсутствуют	0.1
104	88982.24	119175.91	данные отсутствуют	0.1
105	88983.11	119175.84	данные отсутствуют	0.1
106	88985.41	119175.56	данные отсутствуют	0.1
107	89008.23	119172.88	данные отсутствуют	0.1
108	89008.4	119172.74	данные отсутствуют	0.1
109	89008.61	119172.51	данные отсутствуют	0.1
110	89008.77	119172.3	данные отсутствуют	0.1
111	89008.94	119171.99	данные отсутствуют	0.1
112	89009.05	119171.64	данные отсутствуют	0.1
113	89009.11	119171.28	данные отсутствуют	0.1
114	89009.12	119170.98	данные отсутствуют	0.1
115	89009.07	119170.65	данные отсутствуют	0.1
116	88994.92	119149.08	данные отсутствуют	0.1
117	88989.99	119140.55	данные отсутствуют	0.1
Государственный регистратор				ФГИС ЕГРН
полное наименование должности			подпись	инициалы, фамилия

М.П.

Выписка из Единого государственного реестра недвижимости об объекте недвижимости
Сведения о частях земельного участка

Земельный участок			
(вид объекта недвижимости)			
Лист № ___ Раздела 4.2	Всего листов раздела 4.2 : ___	Всего разделов: ___	Всего листов выписки: ___
07.06.2019 № 99/2019/265167891			
Кадастровый номер:		78:12:0713002:1163	

Номер точки	Координаты, м		Описание закрепления на местности	Средняя квадратическая погрешность определения координат характерных точек границы части земельного участка, м
	X	Y		
1	2	3	4	5
118	88989.63	119139.52	данные отсутствуют	0.1
119	88989.6	119138.84	данные отсутствуют	0.1
120	88989.74	119138.12	данные отсутствуют	0.1
121	88990.01	119137.53	данные отсутствуют	0.1
122	88990.43	119136.97	данные отсутствуют	0.1
123	88991.03	119136.49	данные отсутствуют	0.1
124	88993.27	119135.14	данные отсутствуют	0.1
125	88993.83	119134.81	данные отсутствуют	0.1
126	88994.39	119134.62	данные отсутствуют	0.1
127	88994.97	119134.55	данные отсутствуют	0.1
128	88995.49	119134.58	данные отсутствуют	0.1
129	89086.19	119141.89	данные отсутствуют	0.1
130	89078.98	119145.95	данные отсутствуют	0.1
131	89079.02	119145.59	данные отсутствуют	0.1
132	89079.1	119145.18	данные отсутствуют	0.1
133	89079.21	119144.79	данные отсутствуют	0.1
134	89079.36	119144.4	данные отсутствуют	0.1
Государственный регистратор				ФГИС ЕГРН
полное наименование должности			подпись	инициалы, фамилия

М.П.

Выписка из Единого государственного реестра недвижимости об объекте недвижимости
Сведения о частях земельного участка

Земельный участок			
(вид объекта недвижимости)			
Лист № ___ Раздела 4.2	Всего листов раздела 4.2 : ___	Всего разделов: ___	Всего листов выписки: ___
07.06.2019 № 99/2019/265167891			
Кадастровый номер:		78:12:0713002:1163	

Номер точки	Координаты, м		Описание закрепления на местности	Средняя квадратическая погрешность определения координат характерных точек границы части земельного участка, м
	X	Y		
1	2	3	4	5
135	89079.53	119144.03	данные отсутствуют	0.1
136	89079.74	119143.67	данные отсутствуют	0.1
137	89079.98	119143.33	данные отсутствуют	0.1
138	89080.24	119143.01	данные отсутствуют	0.1
139	89080.53	119142.72	данные отсутствуют	0.1
140	89080.84	119142.45	данные отсутствуют	0.1
141	89081.18	119142.2	данные отсутствуют	0.1
142	89081.53	119141.99	данные отсутствуют	0.1
143	89081.9	119141.8	данные отсутствуют	0.1
144	89082.28	119141.65	данные отсутствуют	0.1
145	89082.68	119141.52	данные отсутствуют	0.1
146	89083.08	119141.44	данные отсутствуют	0.1
147	89083.49	119141.38	данные отсутствуют	0.1
148	89083.9	119141.36	данные отсутствуют	0.1
149	89084.32	119141.37	данные отсутствуют	0.1
150	89084.73	119141.42	данные отсутствуют	0.1
151	89085.13	119141.5	данные отсутствуют	0.1
Государственный регистратор				ФГИС ЕГРН
полное наименование должности			подпись	инициалы, фамилия

М.П.

Выписка из Единого государственного реестра недвижимости об объекте недвижимости
Сведения о частях земельного участка

Земельный участок			
(вид объекта недвижимости)			
Лист № ___ Раздела 4.2	Всего листов раздела 4.2 : ___	Всего разделов: ___	Всего листов выписки: ___
07.06.2019 № 99/2019/265167891			
Кадастровый номер:		78:12:0713002:1163	

Номер точки	Координаты, м		Описание закрепления на местности	Средняя квадратическая погрешность определения координат характерных точек границы части земельного участка, м
	X	Y		
1	2	3	4	5
152	89085.53	119141.61	данные отсутствуют	0.1
153	89059.2	119086.03	данные отсутствуют	0.1
154	89059.3	119085.97	данные отсутствуют	0.1
155	89059.6	119085.81	данные отсутствуют	0.1
156	89059.74	119085.74	данные отсутствуют	0.1
157	89059.94	119085.68	данные отсутствуют	0.1
158	89060.24	119085.66	данные отсутствуют	0.1
159	89060.43	119085.69	данные отсутствуют	0.1
160	89060.63	119085.76	данные отсутствуют	0.1
161	89060.8	119085.85	данные отсутствуют	0.1
162	89060.96	119085.98	данные отсутствуют	0.1
163	89061.09	119086.13	данные отсутствуют	0.1
164	89061.18	119086.26	данные отсутствуют	0.1
165	89062.21	119088.12	данные отсутствуют	0.1
166	89065.6	119086.3	данные отсутствуют	0.1
167	89066.56	119085.78	данные отсутствуют	0.1
168	89066.72	119085.71	данные отсутствуют	0.1
Государственный регистратор				ФГИС ЕГРН
полное наименование должности			подпись	инициалы, фамилия

М.П.

Выписка из Единого государственного реестра недвижимости об объекте недвижимости
Сведения о частях земельного участка

Земельный участок			
(вид объекта недвижимости)			
Лист № ___ Раздела 4.2	Всего листов раздела 4.2 : ___	Всего разделов: ___	Всего листов выписки: ___
07.06.2019 № 99/2019/265167891			
Кадастровый номер:		78:12:0713002:1163	

Номер точки	Координаты, м		Описание закрепления на местности	Средняя квадратическая погрешность определения координат характерных точек границы части земельного участка, м
	X	Y		
1	2	3	4	5
169	89066.88	119085.66	данные отсутствуют	0.1
170	89067.01	119085.63	данные отсутствуют	0.1
171	89067.22	119085.61	данные отсутствуют	0.1
172	89067.35	119085.61	данные отсутствуют	0.1
173	89067.52	119085.63	данные отсутствуют	0.1
174	89067.65	119085.66	данные отсутствуют	0.1
175	89067.77	119085.7	данные отсутствуют	0.1
176	89067.89	119085.75	данные отсутствуют	0.1
177	89068	119085.81	данные отсутствуют	0.1
178	89068.11	119085.88	данные отсутствуют	0.1
179	89068.21	119085.96	данные отсутствуют	0.1
180	89068.31	119086.05	данные отсутствуют	0.1
181	89068.39	119086.15	данные отсутствуют	0.1
182	89068.47	119086.25	данные отсутствуют	0.1
183	89068.56	119086.4	данные отсутствуют	0.1
184	89072.91	119094.69	данные отсутствуют	0.1
185	89093.59	119132.97	данные отсутствуют	0.1
Государственный регистратор				ФГИС ЕГРН
полное наименование должности			подпись	инициалы, фамилия

М.П.

Выписка из Единого государственного реестра недвижимости об объекте недвижимости
Сведения о частях земельного участка

Земельный участок			
(вид объекта недвижимости)			
Лист № ___ Раздела 4.2	Всего листов раздела 4.2 : ___	Всего разделов: ___	Всего листов выписки: ___
07.06.2019 № 99/2019/265167891			
Кадастровый номер:		78:12:0713002:1163	

Номер точки	Координаты, м		Описание закрепления на местности	Средняя квадратическая погрешность определения координат характерных точек границы части земельного участка, м
	X	Y		
1	2	3	4	5
186	89095.79	119136.33	данные отсутствуют	0.1
187	89093.93	119137.4	данные отсутствуют	0.1
188	89091.77	119134.1	данные отсутствуют	0.1
189	89071.02	119095.69	данные отсутствуют	0.1
190	89066.98	119087.99	данные отсутствуют	0.1
191	89066.61	119088.18	данные отсутствуют	0.1
192	89062.4	119090.45	данные отсутствуют	0.1
193	89062.16	119090.55	данные отсутствуют	0.1
194	89061.96	119090.59	данные отсутствуют	0.1
195	89061.75	119090.59	данные отсутствуют	0.1
196	89061.55	119090.55	данные отсутствуют	0.1
197	89061.37	119090.48	данные отсутствуют	0.1
198	89061.18	119090.37	данные отсутствуют	0.1
199	89061.03	119090.24	данные отсутствуют	0.1
200	89060.87	119090.04	данные отсутствуют	0.1
201	89060.31	119089.12	данные отсутствуют	0.1
202	89059.66	119087.95	данные отсутствуют	0.1
Государственный регистратор				ФГИС ЕГРН
полное наименование должности			подпись	инициалы, фамилия

М.П.

Выписка из Единого государственного реестра недвижимости об объекте недвижимости
Сведения о частях земельного участка

Земельный участок			
(вид объекта недвижимости)			
Лист № ___ Раздела 4.2	Всего листов раздела 4.2 : ___	Всего разделов: ___	Всего листов выписки: ___
07.06.2019 № 99/2019/265167891			
Кадастровый номер:		78:12:0713002:1163	

Номер точки	Координаты, м		Описание закрепления на местности	Средняя квадратическая погрешность определения координат характерных точек границы части земельного участка, м
	X	Y		
1	2	3	4	5
203	89059.49	119087.9	данные отсутствуют	0.1
204	89059.34	119087.83	данные отсутствуют	0.1
205	89059.2	119087.72	данные отсутствуют	0.1
206	89059.07	119087.6	данные отсутствуют	0.1
207	89058.98	119087.45	данные отсутствуют	0.1
208	89058.9	119087.32	данные отсутствуют	0.1
209	89058.83	119087.13	данные отсутствуют	0.1
210	89058.79	119086.99	данные отсутствуют	0.1
211	89058.79	119086.78	данные отсутствуют	0.1
212	89058.81	119086.6	данные отсутствуют	0.1
213	89058.87	119086.44	данные отсутствуют	0.1
214	89058.94	119086.31	данные отсутствуют	0.1
215	89059.01	119086.21	данные отсутствуют	0.1
216	89057.3	119109.78	данные отсутствуют	0.1
217	89057.65	119109.56	данные отсутствуют	0.1
218	89058.01	119109.36	данные отсутствуют	0.1
219	89058.39	119109.19	данные отсутствуют	0.1
Государственный регистратор				ФГИС ЕГРН
полное наименование должности			подпись	инициалы, фамилия

М.П.

Выписка из Единого государственного реестра недвижимости об объекте недвижимости
Сведения о частях земельного участка

Земельный участок			
(вид объекта недвижимости)			
Лист № ___ Раздела 4.2	Всего листов раздела 4.2 : ___	Всего разделов: ___	Всего листов выписки: ___
07.06.2019 № 99/2019/265167891			
Кадастровый номер:		78:12:0713002:1163	

Номер точки	Координаты, м		Описание закрепления на местности	Средняя квадратическая погрешность определения координат характерных точек границы части земельного участка, м
	X	Y		
1	2	3	4	5
220	89058.78	119109.05	данные отсутствуют	0.1
221	89059.18	119108.95	данные отсутствуют	0.1
222	89059.58	119108.87	данные отсутствуют	0.1
223	89059.99	119108.84	данные отсутствуют	0.1
224	89060.41	119108.83	данные отсутствуют	0.1
225	89060.82	119108.86	данные отсутствуют	0.1
226	89061.23	119108.93	данные отсутствуют	0.1
227	89061.63	119109.03	данные отсутствуют	0.1
228	89062.02	119109.16	данные отсутствуют	0.1
229	89062.4	119109.32	данные отсутствуют	0.1
230	89062.77	119109.51	данные отсутствуют	0.1
231	89063.11	119109.74	данные отсутствуют	0.1
232	89063.44	119109.99	данные отсутствуют	0.1
233	89063.75	119110.27	данные отсутствуют	0.1
234	89064.03	119110.57	данные отсутствуют	0.1
235	89064.29	119110.89	данные отсутствуют	0.1
236	89064.52	119111.24	данные отсутствуют	0.1
Государственный регистратор				ФГИС ЕГРН
полное наименование должности			подпись	инициалы, фамилия

М.П.

Выписка из Единого государственного реестра недвижимости об объекте недвижимости
Сведения о частях земельного участка

Земельный участок			
(вид объекта недвижимости)			
Лист № ___ Раздела 4.2	Всего листов раздела 4.2 : ___	Всего разделов: ___	Всего листов выписки: ___
07.06.2019 № 99/2019/265167891			
Кадастровый номер:		78:12:0713002:1163	

Номер точки	Координаты, м		Описание закрепления на местности	Средняя квадратическая погрешность определения координат характерных точек границы части земельного участка, м
	X	Y		
1	2	3	4	5
237	89083.91	119143.21	данные отсутствуют	0.1
238	89075.11	119147.98	данные отсутствуют	0.1
239	89055.97	119116.42	данные отсутствуют	0.1
240	89055.77	119116.06	данные отсутствуют	0.1
241	89055.6	119115.69	данные отсутствуют	0.1
242	89055.46	119115.3	данные отсутствуют	0.1
243	89055.36	119114.9	данные отсутствуют	0.1
244	89055.28	119114.49	данные отсутствуют	0.1
245	89055.25	119114.08	данные отсутствуют	0.1
246	89055.24	119113.66	данные отсутствуют	0.1
247	89055.27	119113.25	данные отсутствуют	0.1
248	89055.34	119112.84	данные отсутствуют	0.1
249	89055.44	119112.44	данные отсутствуют	0.1
250	89055.57	119112.05	данные отсутствуют	0.1
251	89055.73	119111.67	данные отсутствуют	0.1
252	89055.92	119111.31	данные отсутствуют	0.1
253	89056.15	119110.96	данные отсутствуют	0.1
Государственный регистратор				ФГИС ЕГРН
полное наименование должности			подпись	инициалы, фамилия

М.П.

Выписка из Единого государственного реестра недвижимости об объекте недвижимости
Сведения о частях земельного участка

Земельный участок			
(вид объекта недвижимости)			
Лист № ___ Раздела 4.2	Всего листов раздела 4.2 : ___	Всего разделов: ___	Всего листов выписки: ___
07.06.2019 № 99/2019/265167891			
Кадастровый номер:		78:12:0713002:1163	

Номер точки	Координаты, м		Описание закрепления на местности	Средняя квадратическая погрешность определения координат характерных точек границы части земельного участка, м
	X	Y		
1	2	3	4	5
254	89056.4	119110.63	данные отсутствуют	0.1
255	89056.68	119110.32	данные отсутствуют	0.1
256	89056.98	119110.04	данные отсутствуют	0.1
257	89014.02	118910.01	данные отсутствуют	0.1
258	89040.38	118985.72	данные отсутствуют	0.1
259	88996.31	119188.07	данные отсутствуют	0.1
260	88992.65	119189.93	данные отсутствуют	0.1
261	88993.2	119189.35	данные отсутствуют	0.1
262	88993.52	119189.08	данные отсутствуют	0.1
263	88993.86	119188.85	данные отсутствуют	0.1
264	88994.22	119188.64	данные отсутствуют	0.1
265	88994.59	119188.46	данные отсутствуют	0.1
266	88994.98	119188.32	данные отсутствуют	0.1
267	88995.37	119188.2	данные отсутствуют	0.1
268	88995.78	119188.12	данные отсутствуют	0.1
269	89095.09	119133.97	данные отсутствуют	данные отсутствуют
270	89090.33	119136.54	данные отсутствуют	данные отсутствуют
Государственный регистратор				ФГИС ЕГРН
полное наименование должности			подпись	инициалы, фамилия

М.П.

Выписка из Единого государственного реестра недвижимости об объекте недвижимости
Сведения о частях земельного участка

Земельный участок			
(вид объекта недвижимости)			
Лист № ___ Раздела 4.2	Всего листов раздела 4.2 : ___	Всего разделов: ___	Всего листов выписки: ___
07.06.2019 № 99/2019/265167891			
Кадастровый номер:		78:12:0713002:1163	

Номер точки	Координаты, м		Описание закрепления на местности	Средняя квадратическая погрешность определения координат характерных точек границы части земельного участка, м
	X	Y		
1	2	3	4	5
271	89091.58	119138.76	данные отсутствуют	данные отсутствуют
272	88954.71	119000.97	данные отсутствуют	0.1
273	88952.53	119038.68	данные отсутствуют	0.1
274	88952.49	119038.95	данные отсутствуют	0.1
275	88947.57	119063.81	данные отсутствуют	0.1
276	88941.93	119108.39	данные отсутствуют	0.1
277	88982.06	119195.32	данные отсутствуют	0.1
278	88970.11	119178.98	данные отсутствуют	0.1
279	88939.88	119113.48	данные отсутствуют	0.1
280	88939.21	119098.06	данные отсутствуют	0.1
281	88941.39	119080.78	данные отсутствуют	0.1

Государственный регистратор		ФГИС ЕГРН
полное наименование должности	подпись	инициалы, фамилия

М.П.

Выписка из Единого государственного реестра недвижимости об объекте недвижимости
Сведения о частях земельного участка

Земельный участок				
(вид объекта недвижимости)				
Лист № ___ Раздела 4.2		Всего листов раздела 4.2 : ___		Всего разделов: ___
Всего листов выписки: ___				
07.06.2019 № 99/2019/265167891				
Кадастровый номер:			78:12:0713002:1163	
Сведения о характерных точках границы части (частей) земельного участка				
Учетный номер части: 7				
Система координат: мск 64				
Зона №				
Номер точки	Координаты, м		Описание закрепления на местности	Средняя квадратическая погрешность определения координат характерных точек границы части земельного участка, м
	X	Y		
1	2	3	4	5
1	89027.03	118907.55	данные отсутствуют	0.1
2	89049.76	118970.96	данные отсутствуют	0.1
3	89050.33	118972.31	данные отсутствуют	0.1
4	89052.76	118978.51	данные отсутствуют	0.1
5	89041.23	118982.65	данные отсутствуют	0.1
6	89040.51	118985.66	данные отсутствуют	0.1
9	89096.18	119136.1	данные отсутствуют	данные отсутствуют
10	89082.58	119143.98	данные отсутствуют	0.1
10	89082.58	119143.98	данные отсутствуют	0.1
11	89077.6	119146.71	данные отсутствуют	0.1
12	88979.35	119196.7	данные отсутствуют	0.1
15	88946.35	119060.88	данные отсутствуют	0.1
16	88951.58	119036.71	данные отсутствуют	0.1
17	88953.39	119012.12	данные отсутствуют	0.1
18	88953.82	119001.53	данные отсутствуют	0.1
32	89014.93	118909.8	данные отсутствуют	0.1
Государственный регистратор			ФГИС ЕГРН	
полное наименование должности			подпись	
			инициалы, фамилия	

М.П.

Выписка из Единого государственного реестра недвижимости об объекте недвижимости
Сведения о частях земельного участка

Земельный участок			
(вид объекта недвижимости)			
Лист № ___ Раздела 4.2	Всего листов раздела 4.2 : ___	Всего разделов: ___	Всего листов выписки: ___
07.06.2019 № 99/2019/265167891			
Кадастровый номер:		78:12:0713002:1163	

Номер точки	Координаты, м		Описание закрепления на местности	Средняя квадратическая погрешность определения координат характерных точек границы части земельного участка, м
	X	Y		
1	2	3	4	5
33	89015.25	118911.59	данные отсутствуют	0.1
45	89007.93	119173.01	данные отсутствуют	0.1
46	89009.29	119175.58	данные отсутствуют	0.1
47	89001.72	119179.54	данные отсутствуют	0.1
48	88990.49	119185.36	данные отсутствуют	0.1
51	88967.22	119142.68	данные отсутствуют	0.1
52	88968.11	119142.22	данные отсутствуют	0.1
53	89012.97	119173.29	данные отсутствуют	0.1
54	89013.41	119174.19	данные отсутствуют	0.1
55	89012.52	119174.63	данные отсутствуют	0.1
56	89012.07	119173.74	данные отсутствуют	0.1
57	89006.67	119160.56	данные отсутствуют	0.1
58	89007.11	119161.46	данные отсутствуют	0.1
59	89006.21	119161.9	данные отсутствуют	0.1
60	89005.77	119161.01	данные отсутствуют	0.1
61	88995.06	119137.55	данные отсутствуют	0.1
62	88998.4	119143.4	данные отсутствуют	0.1
Государственный регистратор				ФГИС ЕГРН
полное наименование должности			подпись	инициалы, фамилия

М.П.

Выписка из Единого государственного реестра недвижимости об объекте недвижимости
Сведения о частях земельного участка

Земельный участок			
(вид объекта недвижимости)			
Лист № ____ Раздела 4.2	Всего листов раздела 4.2 : ____	Всего разделов: ____	Всего листов выписки: ____
07.06.2019 № 99/2019/265167891			
Кадастровый номер:		78:12:0713002:1163	

Номер точки	Координаты, м		Описание закрепления на местности	Средняя квадратическая погрешность определения координат характерных точек границы части земельного участка, м
	X	Y		
1	2	3	4	5
63	88995.97	119144.9	данные отсутствуют	0.1
64	88992.59	119139.05	данные отсутствуют	0.1
69	88995.99	119134.7	данные отсутствуют	0.1
70	88996.44	119134.89	данные отсутствуют	0.1
71	88996.78	119135.1	данные отсутствуют	0.1
72	88997.23	119135.5	данные отсутствуют	0.1
73	88997.79	119136.73	данные отсутствуют	0.1
74	89005.94	119154.66	данные отсутствуют	0.1
75	89016.5	119176.26	данные отсутствуют	0.1
76	89017.09	119177.5	данные отсутствуют	0.1
77	88987.71	119192.45	данные отсутствуют	0.1
78	88986.36	119191.5	данные отсутствуют	0.1
79	88985.01	119190.3	данные отсутствуют	0.1
80	88983.92	119189.09	данные отсутствуют	0.1
81	88982.98	119187.8	данные отсутствуют	0.1
82	88977.71	119186.83	данные отсутствуют	0.1
83	88954.9	119143.35	данные отсутствуют	0.1
Государственный регистратор				ФГИС ЕГРН
полное наименование должности			подпись	инициалы, фамилия

М.П.

Выписка из Единого государственного реестра недвижимости об объекте недвижимости
Сведения о частях земельного участка

Земельный участок			
(вид объекта недвижимости)			
Лист № ___ Раздела 4.2	Всего листов раздела 4.2 : ___	Всего разделов: ___	Всего листов выписки: ___
07.06.2019 № 99/2019/265167891			
Кадастровый номер:		78:12:0713002:1163	

Номер точки	Координаты, м		Описание закрепления на местности	Средняя квадратическая погрешность определения координат характерных точек границы части земельного участка, м
	X	Y		
1	2	3	4	5
84	88964.04	119138.55	данные отсутствуют	0.1
85	88966.04	119138.22	данные отсутствуют	0.1
86	88966.52	119143.33	данные отсутствуют	0.1
87	88965.63	119144.04	данные отсутствуют	0.1
88	88964.86	119144.92	данные отсутствуют	0.1
89	88964.37	119145.73	данные отсутствуют	0.1
90	88963.99	119146.67	данные отсутствуют	0.1
91	88963.79	119147.51	данные отсутствуют	0.1
92	88963.71	119148.43	данные отсутствуют	0.1
93	88963.79	119149.51	данные отсутствуют	0.1
94	88963.95	119150.25	данные отсутствуют	0.1
95	88964.16	119150.85	данные отсутствуют	0.1
96	88975.24	119172.35	данные отсутствуют	0.1
97	88975.79	119173.06	данные отсутствуют	0.1
98	88976.34	119173.65	данные отсутствуют	0.1
99	88977.09	119174.28	данные отсутствуют	0.1
100	88978.11	119174.93	данные отсутствуют	0.1
Государственный регистратор				ФГИС ЕГРН
полное наименование должности			подпись	инициалы, фамилия

М.П.

Выписка из Единого государственного реестра недвижимости об объекте недвижимости
Сведения о частях земельного участка

Земельный участок			
(вид объекта недвижимости)			
Лист № ___ Раздела 4.2	Всего листов раздела 4.2 : ___	Всего разделов: ___	Всего листов выписки: ___
07.06.2019 № 99/2019/265167891			
Кадастровый номер:		78:12:0713002:1163	

Номер точки	Координаты, м		Описание закрепления на местности	Средняя квадратическая погрешность определения координат характерных точек границы части земельного участка, м
	X	Y		
1	2	3	4	5
101	88979.08	119175.37	данные отсутствуют	0.1
102	88980.22	119175.72	данные отсутствуют	0.1
103	88981.3	119175.88	данные отсутствуют	0.1
104	88982.24	119175.91	данные отсутствуют	0.1
105	88983.11	119175.84	данные отсутствуют	0.1
106	88985.41	119175.56	данные отсутствуют	0.1
107	89008.23	119172.88	данные отсутствуют	0.1
108	89008.4	119172.74	данные отсутствуют	0.1
109	89008.61	119172.51	данные отсутствуют	0.1
110	89008.77	119172.3	данные отсутствуют	0.1
111	89008.94	119171.99	данные отсутствуют	0.1
112	89009.05	119171.64	данные отсутствуют	0.1
113	89009.11	119171.28	данные отсутствуют	0.1
114	89009.12	119170.98	данные отсутствуют	0.1
115	89009.07	119170.65	данные отсутствуют	0.1
116	88994.92	119149.08	данные отсутствуют	0.1
117	88989.99	119140.55	данные отсутствуют	0.1
Государственный регистратор				ФГИС ЕГРН
полное наименование должности			подпись	инициалы, фамилия

М.П.

Выписка из Единого государственного реестра недвижимости об объекте недвижимости
Сведения о частях земельного участка

Земельный участок			
(вид объекта недвижимости)			
Лист № ___ Раздела 4.2	Всего листов раздела 4.2 : ___	Всего разделов: ___	Всего листов выписки: ___
07.06.2019 № 99/2019/265167891			
Кадастровый номер:		78:12:0713002:1163	

Номер точки	Координаты, м		Описание закрепления на местности	Средняя квадратическая погрешность определения координат характерных точек границы части земельного участка, м
	X	Y		
1	2	3	4	5
118	88989.63	119139.52	данные отсутствуют	0.1
119	88989.6	119138.84	данные отсутствуют	0.1
120	88989.74	119138.12	данные отсутствуют	0.1
121	88990.01	119137.53	данные отсутствуют	0.1
122	88990.43	119136.97	данные отсутствуют	0.1
123	88991.03	119136.49	данные отсутствуют	0.1
124	88993.27	119135.14	данные отсутствуют	0.1
125	88993.83	119134.81	данные отсутствуют	0.1
126	88994.39	119134.62	данные отсутствуют	0.1
127	88994.97	119134.55	данные отсутствуют	0.1
128	88995.49	119134.58	данные отсутствуют	0.1
129	89086.19	119141.89	данные отсутствуют	0.1
130	89078.98	119145.95	данные отсутствуют	0.1
131	89079.02	119145.59	данные отсутствуют	0.1
132	89079.1	119145.18	данные отсутствуют	0.1
133	89079.21	119144.79	данные отсутствуют	0.1
134	89079.36	119144.4	данные отсутствуют	0.1
Государственный регистратор				ФГИС ЕГРН
полное наименование должности			подпись	инициалы, фамилия

М.П.

Выписка из Единого государственного реестра недвижимости об объекте недвижимости
Сведения о частях земельного участка

Земельный участок			
(вид объекта недвижимости)			
Лист № ___ Раздела 4.2	Всего листов раздела 4.2 : ___	Всего разделов: ___	Всего листов выписки: ___
07.06.2019 № 99/2019/265167891			
Кадастровый номер:		78:12:0713002:1163	

Номер точки	Координаты, м		Описание закрепления на местности	Средняя квадратическая погрешность определения координат характерных точек границы части земельного участка, м
	X	Y		
1	2	3	4	5
135	89079.53	119144.03	данные отсутствуют	0.1
136	89079.74	119143.67	данные отсутствуют	0.1
137	89079.98	119143.33	данные отсутствуют	0.1
138	89080.24	119143.01	данные отсутствуют	0.1
139	89080.53	119142.72	данные отсутствуют	0.1
140	89080.84	119142.45	данные отсутствуют	0.1
141	89081.18	119142.2	данные отсутствуют	0.1
142	89081.53	119141.99	данные отсутствуют	0.1
143	89081.9	119141.8	данные отсутствуют	0.1
144	89082.28	119141.65	данные отсутствуют	0.1
145	89082.68	119141.52	данные отсутствуют	0.1
146	89083.08	119141.44	данные отсутствуют	0.1
147	89083.49	119141.38	данные отсутствуют	0.1
148	89083.9	119141.36	данные отсутствуют	0.1
149	89084.32	119141.37	данные отсутствуют	0.1
150	89084.73	119141.42	данные отсутствуют	0.1
151	89085.13	119141.5	данные отсутствуют	0.1
Государственный регистратор				ФГИС ЕГРН
полное наименование должности			подпись	инициалы, фамилия

М.П.

Выписка из Единого государственного реестра недвижимости об объекте недвижимости
Сведения о частях земельного участка

Земельный участок			
(вид объекта недвижимости)			
Лист № ___ Раздела 4.2	Всего листов раздела 4.2 : ___	Всего разделов: ___	Всего листов выписки: ___
07.06.2019 № 99/2019/265167891			
Кадастровый номер:		78:12:0713002:1163	

Номер точки	Координаты, м		Описание закрепления на местности	Средняя квадратическая погрешность определения координат характерных точек границы части земельного участка, м
	X	Y		
1	2	3	4	5
152	89085.53	119141.61	данные отсутствуют	0.1
153	89059.2	119086.03	данные отсутствуют	0.1
154	89059.3	119085.97	данные отсутствуют	0.1
155	89059.6	119085.81	данные отсутствуют	0.1
156	89059.74	119085.74	данные отсутствуют	0.1
157	89059.94	119085.68	данные отсутствуют	0.1
158	89060.24	119085.66	данные отсутствуют	0.1
159	89060.43	119085.69	данные отсутствуют	0.1
160	89060.63	119085.76	данные отсутствуют	0.1
161	89060.8	119085.85	данные отсутствуют	0.1
162	89060.96	119085.98	данные отсутствуют	0.1
163	89061.09	119086.13	данные отсутствуют	0.1
164	89061.18	119086.26	данные отсутствуют	0.1
165	89062.21	119088.12	данные отсутствуют	0.1
166	89065.6	119086.3	данные отсутствуют	0.1
167	89066.56	119085.78	данные отсутствуют	0.1
168	89066.72	119085.71	данные отсутствуют	0.1
Государственный регистратор				ФГИС ЕГРН
полное наименование должности			подпись	инициалы, фамилия

М.П.

Выписка из Единого государственного реестра недвижимости об объекте недвижимости
Сведения о частях земельного участка

Земельный участок			
(вид объекта недвижимости)			
Лист № ___ Раздела 4.2	Всего листов раздела 4.2 : ___	Всего разделов: ___	Всего листов выписки: ___
07.06.2019 № 99/2019/265167891			
Кадастровый номер:		78:12:0713002:1163	

Номер точки	Координаты, м		Описание закрепления на местности	Средняя квадратическая погрешность определения координат характерных точек границы части земельного участка, м
	X	Y		
1	2	3	4	5
169	89066.88	119085.66	данные отсутствуют	0.1
170	89067.01	119085.63	данные отсутствуют	0.1
171	89067.22	119085.61	данные отсутствуют	0.1
172	89067.35	119085.61	данные отсутствуют	0.1
173	89067.52	119085.63	данные отсутствуют	0.1
174	89067.65	119085.66	данные отсутствуют	0.1
175	89067.77	119085.7	данные отсутствуют	0.1
176	89067.89	119085.75	данные отсутствуют	0.1
177	89068	119085.81	данные отсутствуют	0.1
178	89068.11	119085.88	данные отсутствуют	0.1
179	89068.21	119085.96	данные отсутствуют	0.1
180	89068.31	119086.05	данные отсутствуют	0.1
181	89068.39	119086.15	данные отсутствуют	0.1
182	89068.47	119086.25	данные отсутствуют	0.1
183	89068.56	119086.4	данные отсутствуют	0.1
184	89072.91	119094.69	данные отсутствуют	0.1
185	89093.59	119132.97	данные отсутствуют	0.1
Государственный регистратор				ФГИС ЕГРН
полное наименование должности			подпись	инициалы, фамилия

М.П.

Выписка из Единого государственного реестра недвижимости об объекте недвижимости
Сведения о частях земельного участка

Земельный участок			
(вид объекта недвижимости)			
Лист № ___ Раздела 4.2	Всего листов раздела 4.2 : ___	Всего разделов: ___	Всего листов выписки: ___
07.06.2019 № 99/2019/265167891			
Кадастровый номер:		78:12:0713002:1163	

Номер точки	Координаты, м		Описание закрепления на местности	Средняя квадратическая погрешность определения координат характерных точек границы части земельного участка, м
	X	Y		
1	2	3	4	5
186	89095.79	119136.33	данные отсутствуют	0.1
187	89093.93	119137.4	данные отсутствуют	0.1
188	89091.77	119134.1	данные отсутствуют	0.1
189	89071.02	119095.69	данные отсутствуют	0.1
190	89066.98	119087.99	данные отсутствуют	0.1
191	89066.61	119088.18	данные отсутствуют	0.1
192	89062.4	119090.45	данные отсутствуют	0.1
193	89062.16	119090.55	данные отсутствуют	0.1
194	89061.96	119090.59	данные отсутствуют	0.1
195	89061.75	119090.59	данные отсутствуют	0.1
196	89061.55	119090.55	данные отсутствуют	0.1
197	89061.37	119090.48	данные отсутствуют	0.1
198	89061.18	119090.37	данные отсутствуют	0.1
199	89061.03	119090.24	данные отсутствуют	0.1
200	89060.87	119090.04	данные отсутствуют	0.1
201	89060.31	119089.12	данные отсутствуют	0.1
202	89059.66	119087.95	данные отсутствуют	0.1
Государственный регистратор				ФГИС ЕГРН
полное наименование должности			подпись	инициалы, фамилия

М.П.

Выписка из Единого государственного реестра недвижимости об объекте недвижимости
Сведения о частях земельного участка

Земельный участок			
(вид объекта недвижимости)			
Лист № ___ Раздела 4.2	Всего листов раздела 4.2 : ___	Всего разделов: ___	Всего листов выписки: ___
07.06.2019 № 99/2019/265167891			
Кадастровый номер:		78:12:0713002:1163	

Номер точки	Координаты, м		Описание закрепления на местности	Средняя квадратическая погрешность определения координат характерных точек границы части земельного участка, м
	X	Y		
1	2	3	4	5
203	89059.49	119087.9	данные отсутствуют	0.1
204	89059.34	119087.83	данные отсутствуют	0.1
205	89059.2	119087.72	данные отсутствуют	0.1
206	89059.07	119087.6	данные отсутствуют	0.1
207	89058.98	119087.45	данные отсутствуют	0.1
208	89058.9	119087.32	данные отсутствуют	0.1
209	89058.83	119087.13	данные отсутствуют	0.1
210	89058.79	119086.99	данные отсутствуют	0.1
211	89058.79	119086.78	данные отсутствуют	0.1
212	89058.81	119086.6	данные отсутствуют	0.1
213	89058.87	119086.44	данные отсутствуют	0.1
214	89058.94	119086.31	данные отсутствуют	0.1
215	89059.01	119086.21	данные отсутствуют	0.1
216	89057.3	119109.78	данные отсутствуют	0.1
217	89057.65	119109.56	данные отсутствуют	0.1
218	89058.01	119109.36	данные отсутствуют	0.1
219	89058.39	119109.19	данные отсутствуют	0.1
Государственный регистратор				ФГИС ЕГРН
полное наименование должности			подпись	инициалы, фамилия

М.П.

Выписка из Единого государственного реестра недвижимости об объекте недвижимости
Сведения о частях земельного участка

Земельный участок			
(вид объекта недвижимости)			
Лист № ___ Раздела 4.2	Всего листов раздела 4.2 : ___	Всего разделов: ___	Всего листов выписки: ___
07.06.2019 № 99/2019/265167891			
Кадастровый номер:		78:12:0713002:1163	

Номер точки	Координаты, м		Описание закрепления на местности	Средняя квадратическая погрешность определения координат характерных точек границы части земельного участка, м
	X	Y		
1	2	3	4	5
220	89058.78	119109.05	данные отсутствуют	0.1
221	89059.18	119108.95	данные отсутствуют	0.1
222	89059.58	119108.87	данные отсутствуют	0.1
223	89059.99	119108.84	данные отсутствуют	0.1
224	89060.41	119108.83	данные отсутствуют	0.1
225	89060.82	119108.86	данные отсутствуют	0.1
226	89061.23	119108.93	данные отсутствуют	0.1
227	89061.63	119109.03	данные отсутствуют	0.1
228	89062.02	119109.16	данные отсутствуют	0.1
229	89062.4	119109.32	данные отсутствуют	0.1
230	89062.77	119109.51	данные отсутствуют	0.1
231	89063.11	119109.74	данные отсутствуют	0.1
232	89063.44	119109.99	данные отсутствуют	0.1
233	89063.75	119110.27	данные отсутствуют	0.1
234	89064.03	119110.57	данные отсутствуют	0.1
235	89064.29	119110.89	данные отсутствуют	0.1
236	89064.52	119111.24	данные отсутствуют	0.1
Государственный регистратор				ФГИС ЕГРН
полное наименование должности			подпись	инициалы, фамилия

М.П.

Выписка из Единого государственного реестра недвижимости об объекте недвижимости
Сведения о частях земельного участка

Земельный участок			
(вид объекта недвижимости)			
Лист № ___ Раздела 4.2	Всего листов раздела 4.2 : ___	Всего разделов: ___	Всего листов выписки: ___
07.06.2019 № 99/2019/265167891			
Кадастровый номер:		78:12:0713002:1163	

Номер точки	Координаты, м		Описание закрепления на местности	Средняя квадратическая погрешность определения координат характерных точек границы части земельного участка, м
	X	Y		
1	2	3	4	5
237	89083.91	119143.21	данные отсутствуют	0.1
238	89075.11	119147.98	данные отсутствуют	0.1
239	89055.97	119116.42	данные отсутствуют	0.1
240	89055.77	119116.06	данные отсутствуют	0.1
241	89055.6	119115.69	данные отсутствуют	0.1
242	89055.46	119115.3	данные отсутствуют	0.1
243	89055.36	119114.9	данные отсутствуют	0.1
244	89055.28	119114.49	данные отсутствуют	0.1
245	89055.25	119114.08	данные отсутствуют	0.1
246	89055.24	119113.66	данные отсутствуют	0.1
247	89055.27	119113.25	данные отсутствуют	0.1
248	89055.34	119112.84	данные отсутствуют	0.1
249	89055.44	119112.44	данные отсутствуют	0.1
250	89055.57	119112.05	данные отсутствуют	0.1
251	89055.73	119111.67	данные отсутствуют	0.1
252	89055.92	119111.31	данные отсутствуют	0.1
253	89056.15	119110.96	данные отсутствуют	0.1
Государственный регистратор				ФГИС ЕГРН
полное наименование должности			подпись	инициалы, фамилия

М.П.

Выписка из Единого государственного реестра недвижимости об объекте недвижимости
Сведения о частях земельного участка

Земельный участок			
(вид объекта недвижимости)			
Лист № ___ Раздела 4.2	Всего листов раздела 4.2 : ___	Всего разделов: ___	Всего листов выписки: ___
07.06.2019 № 99/2019/265167891			
Кадастровый номер:		78:12:0713002:1163	

Номер точки	Координаты, м		Описание закрепления на местности	Средняя квадратическая погрешность определения координат характерных точек границы части земельного участка, м
	X	Y		
1	2	3	4	5
254	89056.4	119110.63	данные отсутствуют	0.1
255	89056.68	119110.32	данные отсутствуют	0.1
256	89056.98	119110.04	данные отсутствуют	0.1
257	89014.02	118910.01	данные отсутствуют	0.1
258	89040.38	118985.72	данные отсутствуют	0.1
259	88996.31	119188.07	данные отсутствуют	0.1
260	88992.65	119189.93	данные отсутствуют	0.1
261	88993.2	119189.35	данные отсутствуют	0.1
262	88993.52	119189.08	данные отсутствуют	0.1
263	88993.86	119188.85	данные отсутствуют	0.1
264	88994.22	119188.64	данные отсутствуют	0.1
265	88994.59	119188.46	данные отсутствуют	0.1
266	88994.98	119188.32	данные отсутствуют	0.1
267	88995.37	119188.2	данные отсутствуют	0.1
268	88995.78	119188.12	данные отсутствуют	0.1
269	89095.09	119133.97	данные отсутствуют	данные отсутствуют
270	89090.33	119136.54	данные отсутствуют	данные отсутствуют
Государственный регистратор				ФГИС ЕГРН
полное наименование должности			подпись	инициалы, фамилия

М.П.

Выписка из Единого государственного реестра недвижимости об объекте недвижимости
Сведения о частях земельного участка

Земельный участок			
(вид объекта недвижимости)			
Лист № ___ Раздела 4.2	Всего листов раздела 4.2 : ___	Всего разделов: ___	Всего листов выписки: ___
07.06.2019 № 99/2019/265167891			
Кадастровый номер:		78:12:0713002:1163	

Номер точки	Координаты, м		Описание закрепления на местности	Средняя квадратическая погрешность определения координат характерных точек границы части земельного участка, м
	X	Y		
1	2	3	4	5
271	89091.58	119138.76	данные отсутствуют	данные отсутствуют
272	88954.71	119000.97	данные отсутствуют	0.1
273	88952.53	119038.68	данные отсутствуют	0.1
274	88952.49	119038.95	данные отсутствуют	0.1
275	88947.57	119063.81	данные отсутствуют	0.1
276	88941.93	119108.39	данные отсутствуют	0.1
277	88982.06	119195.32	данные отсутствуют	0.1
278	88970.11	119178.98	данные отсутствуют	0.1
279	88939.88	119113.48	данные отсутствуют	0.1
280	88939.21	119098.06	данные отсутствуют	0.1
281	88941.39	119080.78	данные отсутствуют	0.1

Государственный регистратор		ФГИС ЕГРН
полное наименование должности	подпись	инициалы, фамилия

М.П.

Выписка из Единого государственного реестра недвижимости об объекте недвижимости
Сведения о частях земельного участка

Земельный участок				
<small>(вид объекта недвижимости)</small>				
Лист № ___ Раздела 4.2		Всего листов раздела 4.2 : ___		Всего разделов: ___
Всего листов выписки: ___				
07.06.2019 № 99/2019/265167891				
Кадастровый номер:			78:12:0713002:1163	
Сведения о характерных точках границы части (частей) земельного участка				
Учетный номер части: 8				
Система координат: мск 64				
Зона №				
Номер точки	Координаты, м		Описание закрепления на местности	Средняя квадратическая погрешность определения координат характерных точек границы части земельного участка, м
	X	Y		
1	2	3	4	5
1	89027.03	118907.55	данные отсутствуют	0.1
2	89049.76	118970.96	данные отсутствуют	0.1
3	89050.33	118972.31	данные отсутствуют	0.1
4	89052.76	118978.51	данные отсутствуют	0.1
5	89041.23	118982.65	данные отсутствуют	0.1
6	89040.51	118985.66	данные отсутствуют	0.1
9	89096.18	119136.1	данные отсутствуют	данные отсутствуют
10	89082.58	119143.98	данные отсутствуют	0.1
10	89082.58	119143.98	данные отсутствуют	0.1
11	89077.6	119146.71	данные отсутствуют	0.1
12	88979.35	119196.7	данные отсутствуют	0.1
15	88946.35	119060.88	данные отсутствуют	0.1
16	88951.58	119036.71	данные отсутствуют	0.1
17	88953.39	119012.12	данные отсутствуют	0.1
18	88953.82	119001.53	данные отсутствуют	0.1
32	89014.93	118909.8	данные отсутствуют	0.1
Государственный регистратор			ФГИС ЕГРН	
полное наименование должности			подпись	
			инициалы, фамилия	

М.П.

Выписка из Единого государственного реестра недвижимости об объекте недвижимости
Сведения о частях земельного участка

Земельный участок			
(вид объекта недвижимости)			
Лист № ___ Раздела 4.2	Всего листов раздела 4.2 : ___	Всего разделов: ___	Всего листов выписки: ___
07.06.2019 № 99/2019/265167891			
Кадастровый номер:		78:12:0713002:1163	

Номер точки	Координаты, м		Описание закрепления на местности	Средняя квадратическая погрешность определения координат характерных точек границы части земельного участка, м
	X	Y		
1	2	3	4	5
33	89015.25	118911.59	данные отсутствуют	0.1
45	89007.93	119173.01	данные отсутствуют	0.1
46	89009.29	119175.58	данные отсутствуют	0.1
47	89001.72	119179.54	данные отсутствуют	0.1
48	88990.49	119185.36	данные отсутствуют	0.1
51	88967.22	119142.68	данные отсутствуют	0.1
52	88968.11	119142.22	данные отсутствуют	0.1
53	89012.97	119173.29	данные отсутствуют	0.1
54	89013.41	119174.19	данные отсутствуют	0.1
55	89012.52	119174.63	данные отсутствуют	0.1
56	89012.07	119173.74	данные отсутствуют	0.1
57	89006.67	119160.56	данные отсутствуют	0.1
58	89007.11	119161.46	данные отсутствуют	0.1
59	89006.21	119161.9	данные отсутствуют	0.1
60	89005.77	119161.01	данные отсутствуют	0.1
61	88995.06	119137.55	данные отсутствуют	0.1
62	88998.4	119143.4	данные отсутствуют	0.1
Государственный регистратор				ФГИС ЕГРН
полное наименование должности			подпись	инициалы, фамилия

М.П.

Выписка из Единого государственного реестра недвижимости об объекте недвижимости
Сведения о частях земельного участка

Земельный участок			
(вид объекта недвижимости)			
Лист № ___ Раздела 4.2	Всего листов раздела 4.2 : ___	Всего разделов: ___	Всего листов выписки: ___
07.06.2019 № 99/2019/265167891			
Кадастровый номер:		78:12:0713002:1163	

Номер точки	Координаты, м		Описание закрепления на местности	Средняя квадратическая погрешность определения координат характерных точек границы части земельного участка, м
	X	Y		
1	2	3	4	5
63	88995.97	119144.9	данные отсутствуют	0.1
64	88992.59	119139.05	данные отсутствуют	0.1
69	88995.99	119134.7	данные отсутствуют	0.1
70	88996.44	119134.89	данные отсутствуют	0.1
71	88996.78	119135.1	данные отсутствуют	0.1
72	88997.23	119135.5	данные отсутствуют	0.1
73	88997.79	119136.73	данные отсутствуют	0.1
74	89005.94	119154.66	данные отсутствуют	0.1
75	89016.5	119176.26	данные отсутствуют	0.1
76	89017.09	119177.5	данные отсутствуют	0.1
77	88987.71	119192.45	данные отсутствуют	0.1
78	88986.36	119191.5	данные отсутствуют	0.1
79	88985.01	119190.3	данные отсутствуют	0.1
80	88983.92	119189.09	данные отсутствуют	0.1
81	88982.98	119187.8	данные отсутствуют	0.1
82	88977.71	119186.83	данные отсутствуют	0.1
83	88954.9	119143.35	данные отсутствуют	0.1
Государственный регистратор				ФГИС ЕГРН
полное наименование должности			подпись	инициалы, фамилия

М.П.

Выписка из Единого государственного реестра недвижимости об объекте недвижимости
Сведения о частях земельного участка

Земельный участок			
(вид объекта недвижимости)			
Лист № ___ Раздела 4.2	Всего листов раздела 4.2 : ___	Всего разделов: ___	Всего листов выписки: ___
07.06.2019 № 99/2019/265167891			
Кадастровый номер:		78:12:0713002:1163	

Номер точки	Координаты, м		Описание закрепления на местности	Средняя квадратическая погрешность определения координат характерных точек границы части земельного участка, м
	X	Y		
1	2	3	4	5
84	88964.04	119138.55	данные отсутствуют	0.1
85	88966.04	119138.22	данные отсутствуют	0.1
86	88966.52	119143.33	данные отсутствуют	0.1
87	88965.63	119144.04	данные отсутствуют	0.1
88	88964.86	119144.92	данные отсутствуют	0.1
89	88964.37	119145.73	данные отсутствуют	0.1
90	88963.99	119146.67	данные отсутствуют	0.1
91	88963.79	119147.51	данные отсутствуют	0.1
92	88963.71	119148.43	данные отсутствуют	0.1
93	88963.79	119149.51	данные отсутствуют	0.1
94	88963.95	119150.25	данные отсутствуют	0.1
95	88964.16	119150.85	данные отсутствуют	0.1
96	88975.24	119172.35	данные отсутствуют	0.1
97	88975.79	119173.06	данные отсутствуют	0.1
98	88976.34	119173.65	данные отсутствуют	0.1
99	88977.09	119174.28	данные отсутствуют	0.1
100	88978.11	119174.93	данные отсутствуют	0.1
Государственный регистратор				ФГИС ЕГРН
полное наименование должности			подпись	инициалы, фамилия

М.П.

Выписка из Единого государственного реестра недвижимости об объекте недвижимости
Сведения о частях земельного участка

Земельный участок			
(вид объекта недвижимости)			
Лист № ___ Раздела 4.2	Всего листов раздела 4.2 : ___	Всего разделов: ___	Всего листов выписки: ___
07.06.2019 № 99/2019/265167891			
Кадастровый номер:		78:12:0713002:1163	

Номер точки	Координаты, м		Описание закрепления на местности	Средняя квадратическая погрешность определения координат характерных точек границы части земельного участка, м
	X	Y		
1	2	3	4	5
101	88979.08	119175.37	данные отсутствуют	0.1
102	88980.22	119175.72	данные отсутствуют	0.1
103	88981.3	119175.88	данные отсутствуют	0.1
104	88982.24	119175.91	данные отсутствуют	0.1
105	88983.11	119175.84	данные отсутствуют	0.1
106	88985.41	119175.56	данные отсутствуют	0.1
107	89008.23	119172.88	данные отсутствуют	0.1
108	89008.4	119172.74	данные отсутствуют	0.1
109	89008.61	119172.51	данные отсутствуют	0.1
110	89008.77	119172.3	данные отсутствуют	0.1
111	89008.94	119171.99	данные отсутствуют	0.1
112	89009.05	119171.64	данные отсутствуют	0.1
113	89009.11	119171.28	данные отсутствуют	0.1
114	89009.12	119170.98	данные отсутствуют	0.1
115	89009.07	119170.65	данные отсутствуют	0.1
116	88994.92	119149.08	данные отсутствуют	0.1
117	88989.99	119140.55	данные отсутствуют	0.1

Государственный регистратор		ФГИС ЕГРН
полное наименование должности	подпись	инициалы, фамилия

М.П.

Выписка из Единого государственного реестра недвижимости об объекте недвижимости
Сведения о частях земельного участка

Земельный участок			
(вид объекта недвижимости)			
Лист № ___ Раздела 4.2	Всего листов раздела 4.2 : ___	Всего разделов: ___	Всего листов выписки: ___
07.06.2019 № 99/2019/265167891			
Кадастровый номер:		78:12:0713002:1163	

Номер точки	Координаты, м		Описание закрепления на местности	Средняя квадратическая погрешность определения координат характерных точек границы части земельного участка, м
	X	Y		
1	2	3	4	5
118	88989.63	119139.52	данные отсутствуют	0.1
119	88989.6	119138.84	данные отсутствуют	0.1
120	88989.74	119138.12	данные отсутствуют	0.1
121	88990.01	119137.53	данные отсутствуют	0.1
122	88990.43	119136.97	данные отсутствуют	0.1
123	88991.03	119136.49	данные отсутствуют	0.1
124	88993.27	119135.14	данные отсутствуют	0.1
125	88993.83	119134.81	данные отсутствуют	0.1
126	88994.39	119134.62	данные отсутствуют	0.1
127	88994.97	119134.55	данные отсутствуют	0.1
128	88995.49	119134.58	данные отсутствуют	0.1
129	89086.19	119141.89	данные отсутствуют	0.1
130	89078.98	119145.95	данные отсутствуют	0.1
131	89079.02	119145.59	данные отсутствуют	0.1
132	89079.1	119145.18	данные отсутствуют	0.1
133	89079.21	119144.79	данные отсутствуют	0.1
134	89079.36	119144.4	данные отсутствуют	0.1
Государственный регистратор				ФГИС ЕГРН
полное наименование должности			подпись	инициалы, фамилия

М.П.

Выписка из Единого государственного реестра недвижимости об объекте недвижимости
Сведения о частях земельного участка

Земельный участок			
(вид объекта недвижимости)			
Лист № ___ Раздела 4.2	Всего листов раздела 4.2 : ___	Всего разделов: ___	Всего листов выписки: ___
07.06.2019 № 99/2019/265167891			
Кадастровый номер:		78:12:0713002:1163	

Номер точки	Координаты, м		Описание закрепления на местности	Средняя квадратическая погрешность определения координат характерных точек границы части земельного участка, м
	X	Y		
1	2	3	4	5
135	89079.53	119144.03	данные отсутствуют	0.1
136	89079.74	119143.67	данные отсутствуют	0.1
137	89079.98	119143.33	данные отсутствуют	0.1
138	89080.24	119143.01	данные отсутствуют	0.1
139	89080.53	119142.72	данные отсутствуют	0.1
140	89080.84	119142.45	данные отсутствуют	0.1
141	89081.18	119142.2	данные отсутствуют	0.1
142	89081.53	119141.99	данные отсутствуют	0.1
143	89081.9	119141.8	данные отсутствуют	0.1
144	89082.28	119141.65	данные отсутствуют	0.1
145	89082.68	119141.52	данные отсутствуют	0.1
146	89083.08	119141.44	данные отсутствуют	0.1
147	89083.49	119141.38	данные отсутствуют	0.1
148	89083.9	119141.36	данные отсутствуют	0.1
149	89084.32	119141.37	данные отсутствуют	0.1
150	89084.73	119141.42	данные отсутствуют	0.1
151	89085.13	119141.5	данные отсутствуют	0.1
Государственный регистратор				ФГИС ЕГРН
полное наименование должности			подпись	инициалы, фамилия

М.П.

Выписка из Единого государственного реестра недвижимости об объекте недвижимости
Сведения о частях земельного участка

Земельный участок			
(вид объекта недвижимости)			
Лист № ___ Раздела 4.2	Всего листов раздела 4.2 : ___	Всего разделов: ___	Всего листов выписки: ___
07.06.2019 № 99/2019/265167891			
Кадастровый номер:		78:12:0713002:1163	

Номер точки	Координаты, м		Описание закрепления на местности	Средняя квадратическая погрешность определения координат характерных точек границы части земельного участка, м
	X	Y		
1	2	3	4	5
152	89085.53	119141.61	данные отсутствуют	0.1
153	89059.2	119086.03	данные отсутствуют	0.1
154	89059.3	119085.97	данные отсутствуют	0.1
155	89059.6	119085.81	данные отсутствуют	0.1
156	89059.74	119085.74	данные отсутствуют	0.1
157	89059.94	119085.68	данные отсутствуют	0.1
158	89060.24	119085.66	данные отсутствуют	0.1
159	89060.43	119085.69	данные отсутствуют	0.1
160	89060.63	119085.76	данные отсутствуют	0.1
161	89060.8	119085.85	данные отсутствуют	0.1
162	89060.96	119085.98	данные отсутствуют	0.1
163	89061.09	119086.13	данные отсутствуют	0.1
164	89061.18	119086.26	данные отсутствуют	0.1
165	89062.21	119088.12	данные отсутствуют	0.1
166	89065.6	119086.3	данные отсутствуют	0.1
167	89066.56	119085.78	данные отсутствуют	0.1
168	89066.72	119085.71	данные отсутствуют	0.1
Государственный регистратор				ФГИС ЕГРН
полное наименование должности			подпись	инициалы, фамилия

М.П.

Выписка из Единого государственного реестра недвижимости об объекте недвижимости
Сведения о частях земельного участка

Земельный участок			
(вид объекта недвижимости)			
Лист № ___ Раздела 4.2	Всего листов раздела 4.2 : ___	Всего разделов: ___	Всего листов выписки: ___
07.06.2019 № 99/2019/265167891			
Кадастровый номер:		78:12:0713002:1163	

Номер точки	Координаты, м		Описание закрепления на местности	Средняя квадратическая погрешность определения координат характерных точек границы части земельного участка, м
	X	Y		
1	2	3	4	5
169	89066.88	119085.66	данные отсутствуют	0.1
170	89067.01	119085.63	данные отсутствуют	0.1
171	89067.22	119085.61	данные отсутствуют	0.1
172	89067.35	119085.61	данные отсутствуют	0.1
173	89067.52	119085.63	данные отсутствуют	0.1
174	89067.65	119085.66	данные отсутствуют	0.1
175	89067.77	119085.7	данные отсутствуют	0.1
176	89067.89	119085.75	данные отсутствуют	0.1
177	89068	119085.81	данные отсутствуют	0.1
178	89068.11	119085.88	данные отсутствуют	0.1
179	89068.21	119085.96	данные отсутствуют	0.1
180	89068.31	119086.05	данные отсутствуют	0.1
181	89068.39	119086.15	данные отсутствуют	0.1
182	89068.47	119086.25	данные отсутствуют	0.1
183	89068.56	119086.4	данные отсутствуют	0.1
184	89072.91	119094.69	данные отсутствуют	0.1
185	89093.59	119132.97	данные отсутствуют	0.1
Государственный регистратор				ФГИС ЕГРН
полное наименование должности			подпись	инициалы, фамилия

М.П.

Выписка из Единого государственного реестра недвижимости об объекте недвижимости
Сведения о частях земельного участка

Земельный участок			
(вид объекта недвижимости)			
Лист № ____ Раздела 4.2	Всего листов раздела 4.2 : ____	Всего разделов: ____	Всего листов выписки: ____
07.06.2019 № 99/2019/265167891			
Кадастровый номер:		78:12:0713002:1163	

Номер точки	Координаты, м		Описание закрепления на местности	Средняя квадратическая погрешность определения координат характерных точек границы части земельного участка, м
	X	Y		
1	2	3	4	5
186	89095.79	119136.33	данные отсутствуют	0.1
187	89093.93	119137.4	данные отсутствуют	0.1
188	89091.77	119134.1	данные отсутствуют	0.1
189	89071.02	119095.69	данные отсутствуют	0.1
190	89066.98	119087.99	данные отсутствуют	0.1
191	89066.61	119088.18	данные отсутствуют	0.1
192	89062.4	119090.45	данные отсутствуют	0.1
193	89062.16	119090.55	данные отсутствуют	0.1
194	89061.96	119090.59	данные отсутствуют	0.1
195	89061.75	119090.59	данные отсутствуют	0.1
196	89061.55	119090.55	данные отсутствуют	0.1
197	89061.37	119090.48	данные отсутствуют	0.1
198	89061.18	119090.37	данные отсутствуют	0.1
199	89061.03	119090.24	данные отсутствуют	0.1
200	89060.87	119090.04	данные отсутствуют	0.1
201	89060.31	119089.12	данные отсутствуют	0.1
202	89059.66	119087.95	данные отсутствуют	0.1
Государственный регистратор				ФГИС ЕГРН
полное наименование должности			подпись	инициалы, фамилия

М.П.

Выписка из Единого государственного реестра недвижимости об объекте недвижимости
Сведения о частях земельного участка

Земельный участок			
(вид объекта недвижимости)			
Лист № ___ Раздела 4.2	Всего листов раздела 4.2 : ___	Всего разделов: ___	Всего листов выписки: ___
07.06.2019 № 99/2019/265167891			
Кадастровый номер:		78:12:0713002:1163	

Номер точки	Координаты, м		Описание закрепления на местности	Средняя квадратическая погрешность определения координат характерных точек границы части земельного участка, м
	X	Y		
1	2	3	4	5
203	89059.49	119087.9	данные отсутствуют	0.1
204	89059.34	119087.83	данные отсутствуют	0.1
205	89059.2	119087.72	данные отсутствуют	0.1
206	89059.07	119087.6	данные отсутствуют	0.1
207	89058.98	119087.45	данные отсутствуют	0.1
208	89058.9	119087.32	данные отсутствуют	0.1
209	89058.83	119087.13	данные отсутствуют	0.1
210	89058.79	119086.99	данные отсутствуют	0.1
211	89058.79	119086.78	данные отсутствуют	0.1
212	89058.81	119086.6	данные отсутствуют	0.1
213	89058.87	119086.44	данные отсутствуют	0.1
214	89058.94	119086.31	данные отсутствуют	0.1
215	89059.01	119086.21	данные отсутствуют	0.1
216	89057.3	119109.78	данные отсутствуют	0.1
217	89057.65	119109.56	данные отсутствуют	0.1
218	89058.01	119109.36	данные отсутствуют	0.1
219	89058.39	119109.19	данные отсутствуют	0.1
Государственный регистратор				ФГИС ЕГРН
полное наименование должности			подпись	инициалы, фамилия

М.П.

Выписка из Единого государственного реестра недвижимости об объекте недвижимости
Сведения о частях земельного участка

Земельный участок			
(вид объекта недвижимости)			
Лист № ___ Раздела 4.2	Всего листов раздела 4.2 : ___	Всего разделов: ___	Всего листов выписки: ___
07.06.2019 № 99/2019/265167891			
Кадастровый номер:		78:12:0713002:1163	

Номер точки	Координаты, м		Описание закрепления на местности	Средняя квадратическая погрешность определения координат характерных точек границы части земельного участка, м
	X	Y		
1	2	3	4	5
220	89058.78	119109.05	данные отсутствуют	0.1
221	89059.18	119108.95	данные отсутствуют	0.1
222	89059.58	119108.87	данные отсутствуют	0.1
223	89059.99	119108.84	данные отсутствуют	0.1
224	89060.41	119108.83	данные отсутствуют	0.1
225	89060.82	119108.86	данные отсутствуют	0.1
226	89061.23	119108.93	данные отсутствуют	0.1
227	89061.63	119109.03	данные отсутствуют	0.1
228	89062.02	119109.16	данные отсутствуют	0.1
229	89062.4	119109.32	данные отсутствуют	0.1
230	89062.77	119109.51	данные отсутствуют	0.1
231	89063.11	119109.74	данные отсутствуют	0.1
232	89063.44	119109.99	данные отсутствуют	0.1
233	89063.75	119110.27	данные отсутствуют	0.1
234	89064.03	119110.57	данные отсутствуют	0.1
235	89064.29	119110.89	данные отсутствуют	0.1
236	89064.52	119111.24	данные отсутствуют	0.1
Государственный регистратор				ФГИС ЕГРН
полное наименование должности			подпись	инициалы, фамилия

М.П.

Выписка из Единого государственного реестра недвижимости об объекте недвижимости
Сведения о частях земельного участка

Земельный участок			
(вид объекта недвижимости)			
Лист № ___ Раздела 4.2	Всего листов раздела 4.2 : ___	Всего разделов: ___	Всего листов выписки: ___
07.06.2019 № 99/2019/265167891			
Кадастровый номер:		78:12:0713002:1163	

Номер точки	Координаты, м		Описание закрепления на местности	Средняя квадратическая погрешность определения координат характерных точек границы части земельного участка, м
	X	Y		
1	2	3	4	5
237	89083.91	119143.21	данные отсутствуют	0.1
238	89075.11	119147.98	данные отсутствуют	0.1
239	89055.97	119116.42	данные отсутствуют	0.1
240	89055.77	119116.06	данные отсутствуют	0.1
241	89055.6	119115.69	данные отсутствуют	0.1
242	89055.46	119115.3	данные отсутствуют	0.1
243	89055.36	119114.9	данные отсутствуют	0.1
244	89055.28	119114.49	данные отсутствуют	0.1
245	89055.25	119114.08	данные отсутствуют	0.1
246	89055.24	119113.66	данные отсутствуют	0.1
247	89055.27	119113.25	данные отсутствуют	0.1
248	89055.34	119112.84	данные отсутствуют	0.1
249	89055.44	119112.44	данные отсутствуют	0.1
250	89055.57	119112.05	данные отсутствуют	0.1
251	89055.73	119111.67	данные отсутствуют	0.1
252	89055.92	119111.31	данные отсутствуют	0.1
253	89056.15	119110.96	данные отсутствуют	0.1
Государственный регистратор				ФГИС ЕГРН
полное наименование должности			подпись	инициалы, фамилия

М.П.

Выписка из Единого государственного реестра недвижимости об объекте недвижимости
Сведения о частях земельного участка

Земельный участок			
(вид объекта недвижимости)			
Лист № ___ Раздела 4.2	Всего листов раздела 4.2 : ___	Всего разделов: ___	Всего листов выписки: ___
07.06.2019 № 99/2019/265167891			
Кадастровый номер:		78:12:0713002:1163	

Номер точки	Координаты, м		Описание закрепления на местности	Средняя квадратическая погрешность определения координат характерных точек границы части земельного участка, м
	X	Y		
1	2	3	4	5
254	89056.4	119110.63	данные отсутствуют	0.1
255	89056.68	119110.32	данные отсутствуют	0.1
256	89056.98	119110.04	данные отсутствуют	0.1
257	89014.02	118910.01	данные отсутствуют	0.1
258	89040.38	118985.72	данные отсутствуют	0.1
259	88996.31	119188.07	данные отсутствуют	0.1
260	88992.65	119189.93	данные отсутствуют	0.1
261	88993.2	119189.35	данные отсутствуют	0.1
262	88993.52	119189.08	данные отсутствуют	0.1
263	88993.86	119188.85	данные отсутствуют	0.1
264	88994.22	119188.64	данные отсутствуют	0.1
265	88994.59	119188.46	данные отсутствуют	0.1
266	88994.98	119188.32	данные отсутствуют	0.1
267	88995.37	119188.2	данные отсутствуют	0.1
268	88995.78	119188.12	данные отсутствуют	0.1
269	89095.09	119133.97	данные отсутствуют	данные отсутствуют
270	89090.33	119136.54	данные отсутствуют	данные отсутствуют
Государственный регистратор				ФГИС ЕГРН
полное наименование должности			подпись	инициалы, фамилия

М.П.

Выписка из Единого государственного реестра недвижимости об объекте недвижимости
Сведения о частях земельного участка

Земельный участок			
(вид объекта недвижимости)			
Лист № ___ Раздела 4.2	Всего листов раздела 4.2 : ___	Всего разделов: ___	Всего листов выписки: ___
07.06.2019 № 99/2019/265167891			
Кадастровый номер:		78:12:0713002:1163	

Номер точки	Координаты, м		Описание закрепления на местности	Средняя квадратическая погрешность определения координат характерных точек границы части земельного участка, м
	X	Y		
1	2	3	4	5
271	89091.58	119138.76	данные отсутствуют	данные отсутствуют
272	88954.71	119000.97	данные отсутствуют	0.1
273	88952.53	119038.68	данные отсутствуют	0.1
274	88952.49	119038.95	данные отсутствуют	0.1
275	88947.57	119063.81	данные отсутствуют	0.1
276	88941.93	119108.39	данные отсутствуют	0.1
277	88982.06	119195.32	данные отсутствуют	0.1
278	88970.11	119178.98	данные отсутствуют	0.1
279	88939.88	119113.48	данные отсутствуют	0.1
280	88939.21	119098.06	данные отсутствуют	0.1
281	88941.39	119080.78	данные отсутствуют	0.1

Государственный регистратор		ФГИС ЕГРН
полное наименование должности	подпись	инициалы, фамилия

М.П.